



НАУЧНО-ИССЛЕДОВАТЕЛЬСКОЕ, ПРОЕКТНОЕ
И ПРОИЗВОДСТВЕННОЕ ПРЕДПРИЯТИЕ
ПО ПРИРОДООХРАННОЙ ДЕЯТЕЛЬНОСТИ

ООО «НЕДРА»

Регистрационный номер №17 от 30.10.2009 года в реестре
СРО Союз «РН-Проектирование»

Заказчик: ООО «Инвест Трейд»

**ОБУСТРОЙСТВО КАМЕНСКОГО НЕФТЯНОГО
МЕСТОРОЖДЕНИЯ.
ПРОМЫСЛОВЫЙ НЕФТЕПРОВОД
«РЕЗЕРВУАРНЫЙ ПАРК – ПСП «КАМЕНКА»,
ПРИЕМО-СДАТОЧНЫЙ ПУНКТ (ПСП)
«КАМЕНКА»**

ДОКУМЕНТАЦИЯ ПО ПЛАНИРОВКЕ ТЕРРИТОРИИ

Раздел 4 Материалы по обоснованию проекта планировки территории.
Пояснительная записка

23041-ДПТ4

Изм.	№ док.	Подп.	Дата

Пермь, 2024



НАУЧНО-ИССЛЕДОВАТЕЛЬСКОЕ, ПРОЕКТНОЕ
И ПРОИЗВОДСТВЕННОЕ ПРЕДПРИЯТИЕ
ПО ПРИРОДООХРАННОЙ ДЕЯТЕЛЬНОСТИ

ООО «НЕДРА»

Регистрационный номер №17 от 30.10.2009 года в реестре
СРО Союз «РН-Проектирование»

Заказчик: ООО «Инвест Трейд»

**ОБУСТРОЙСТВО КАМЕНСКОГО НЕФТЯНОГО
МЕСТОРОЖДЕНИЯ.
ПРОМЫСЛОВЫЙ НЕФТЕПРОВОД
«РЕЗЕРВУАРНЫЙ ПАРК – ПСП «КАМЕНКА»,
ПРИЕМО-СДАТОЧНЫЙ ПУНКТ (ПСП)
«КАМЕНКА»**

ДОКУМЕНТАЦИЯ ПО ПЛАНИРОВКЕ ТЕРРИТОРИИ

Раздел 4 Материалы по обоснованию проекта планировки территории.
Пояснительная записка

23041-ДПТ4

Первый заместитель генерального директора –
главный инженер

Главный инженер проекта

А.В. Мерц

А.А. Сморкалов

Изм.	№ док.	Подп.	Дата

Пермь, 2024

Взам. инв. №	
Подп. и дата	
Инв. № подл.	

Содержание тома

Обозначение	Наименование	Номер страницы	Приме- чание
23041-ДПТ4-С	Содержание тома	2	
23041-ДПТ4-СД	Состав документации по планировке терри- тории	3	
23041-ДПТ4	Текстовая часть	4	

Взам. инв. №

Подп. и дата

Инв. № подл.

						23041-ДПТ4-С			
Изм.	Кол.уч	Лист	№ док	Подп.	Дата				
Разработал		Кирик О.А.			03.24	Стадия		Лист	Листов
						П			1
Н.конр.		Быков В.А.			03.24	СОДЕРЖАНИЕ ТОМА 4 ООО НИПППД «Недра»			
ГИП		Сморкалов А.А.			03.24				
					</				

Содержание

Материалы по обоснованию проекта планировки территории.		
Пояснительная записка		3
1.	Описание природно-климатических условий территории, в отношении которой разрабатывается проект планировки территории.....	3
2.	Обоснование определения границ зон планируемого размещения линейных объектов	11
3.	Обоснование определения границ зон планируемого размещения линейных объектов, подлежащих реконструкции в связи с изменением их местоположения	12
4.	Обоснование определения предельных параметров застройки территории в границах зон планируемого размещения объектов капитального строительства, проектируемых в составе линейных объектов	12
5.	Ведомость пересечений границ зон планируемого размещения линейного объекта (объектов) с сохраняемыми объектами капитального строительства (здание, строение, сооружение, объект, строительство которого не завершено), существующими и строящимися на момент подготовки проекта планировки территории.....	12
6.	Ведомость пересечений границ зон планируемого размещения линейного объекта (объектов) с объектами капитального строительства, строительство которых запланировано в соответствии с ранее утвержденной документацией по планировке территории.....	17
7.	Ведомость пересечений границ зон планируемого размещения линейного объекта (объектов) с водными объектами (в том числе с водотоками, водоемами, болотами и т.д.).....	18
Приложение А. Материалы и результаты инженерных изысканий, используемые при подготовке проекта планировки территории, с приложением документов, подтверждающих соответствие лиц, выполнивших инженерные изыскания		19
Приложение Б. Исходно-разрешительная документация		20

Взам. инв. №

Подп. и дата

Инв. № подл.

23041-ДПТ4

Лист

2

Изм. Кол.уч Лист №док. Подпись Дата

Инв.№ подл.	Подп. и дата	Взам. инв.№				

Изм.		
Кол.уч.		
Лист		
№ док		
Подпись		
Дата		

Таблица1 – Ведомость пересекаемых автодорог

ПК пересечения		Наименование автодороги	Категория, вид покрытия	Угол пересечения, °	Ширина дорожного полотна, м	Ширина основания насыпи, м	Владелец коммуникации
Начало	Конец						
0+79.26	0+92.27	Автодорога Чикшино-Кожва	IV	89	10,0	13,0	Собственник не известен. Расположена на территории МР Печора
44+50.99	44+70.75	а/д Каджером – ж/д станция «Кожва»	IV техническая	87	12,2	19.8	ГКУ "Управление автомобильных дорог Республики Коми
98+22.87	98+31.73	Отсыпка	б/к	86	2,7	8,9	Собственник не известен. Расположена на территории МР Печора
181+75.36	181+79.38	Вдольтрассовый проезд	V	83	4,0	-	ООО "Лукойл-Коми" ТПП "Лукойл-Ухтанефтегаз"
195+24.30	195+51.73	а/д Каджером – ж/д станция «Кожва»	IV техническая	89	11,4	27,4	ГКУ "Управление автомобильных дорог Республики Коми

Таблица2 – Ведомость пересекаемых надземных коммуникаций

№	Положение по трассе			Наименование, напряжение, направление	Угол пересечения, град	Кол-во проводов	Расст. между проводами	Примечание, владелец
	км	ПК	+					
Трасса нефтепровода								
1	9.81	98	11.93	разруш ВЛ 0.4кВ	83°	0	-	Собственник не известен. Расположена на территории МР Печора
2	18.16	181	6.35	Ф.214-169 ВЛ 10кВ	81°	3	-	ОАО «Северные МН», АО «Транснефть - Север» РНУ НПС «Чикшино» ,
3	19.03	190	31.66	ВЛ 110кВ	90	7	-	Филиал ПАО "Россети-Северо-Запада" ПАО «МРСК Северо-Запада» «Комизнерго» «Печорские электрические сети»
4	19.14	191	92.45	ПГРЭС-Зеленоборск ВЛ 220кВ	91	4	-	Филиал ПАО «ФСК ЕЭС-Северное ПМЭС» ,
5	19.76	197	69.55	№135 ВЛ 110кВ	79	4	-	Филиал ПАО "Россети-Северо-Запада" в РК ПО «Печорские электрические сети»
Трасса ВОЛС (Линия 1)								
1	9.57	95	67.81	разруш. ВЛ 0.4кВ	83°	0	-	Собственник не известен. Расположена на территории МР Печора
2	17.86	178	58.97	214-169 ВЛ 10кВ	81°	3	-	АО «Транснефть - Север» РНУ НПС «Чикшино»
3	18.78	187	84.60	ВЛ 110кВ	89°	7	-	Филиал ПАО "Россети-Северо-Запада" в РК ПО «Печорские электрические сети»
4	18.95	189	45.39	ПГРС-Зеленоборск ВЛ 220кВ	88°	4		Филиал ПАО «ФСК ЕЭС-Северное ПМЭС»

23041-ДПТ4

Инв.№ подл.			Подп. и дата			Взам. инв.№						
Изм.	Кол.уч.	Лист	№ док	Подпись	Дата	519.4919490.15№135 ВЛ 110кВ81°4-Филиал ПАО "Россети-Северо-Запада" в РК ПО «Печорские электрические сети»						
						Трасса ВОЛС (Линия 2)						
						19.579569.50разруш. ВЛ 0.4кВ83°0-Собственник не известен. Расположена на территории МР Печора						
						217.8617859.02214-169 ВЛ 10кВ81°3-АО «Транснефть - Север» РНУ НПС «Чикшино»						
						318.7818784.81ВЛ 110кВ89°7-Филиал ПАО "Россети-Северо-Запада" в РК ПО «Печорские электрические сети»						
						418.9518945.61ПГРС-Зеленоборск ВЛ 220кВ88°4-Филиал ПАО «ФСК ЕЭС-Северное ПМЭС»						
519.4919491.62№135 ВЛ 110кВ81°4-Филиал ПАО "Россети-Северо-Запада" в РК ПО «Печорские электрические сети»												
Таблица 3 – Ведомость пересекаемых подземных коммуникаций												
ПК пересечения		Наименование коммуникации		Угол пересечения, °	Диаметр трубопровода, мм	Глубина заложения, м	Владелец коммуникации					
181+18,49		Нефтепровод		81	720	2,92	МН Уса-Ухта, АО «Транснефть-Север»					
181+27,76		Кабель связи		84	-	2,2	ОАО "Связьтранс-нефть" Северное ПТСУ					
181+84,91		Нефтепровод		81	219	2,52	ООО "Лукойл-Коми" ТПП "Лукойл-Ухтанефтегаз"					
Таблица 4 - Ведомость пересечений с автомобильными дорогами												
ПК пересечения	Наименование автодороги		Категория, вид покрытия	Угол пересечения, °	Ширина дорожного полотна, м	Ширина основания насыпи, м	Владелец коммуникации					
Трасса нефтепровода до НПС												
1+0,66	Тракторная		Без категории	78	14,54	14,54	Собственник не известен. Расположена на территории МР Печора					
Трасса ВЛ 10 кВ (Линия 1)												
0+33,21	Дорога		Без категории	90	5,93	5,93	Филиал ПАО "Россети Северо-Запада" в РК ПО «Печорские электрические сети»					
12+31,53	Тракторная дорога		Без категории	85	6,37	6,37	Собственник не известен. Расположена на территории МР Печора					
Трасса ВЛ 10 кВ (Линия 2)												
0+53,19	Дорога		Без категории	80	4,50	4,50	Филиал ПАО "Россети Северо-Запада" в РК ПО «Печорские электрические сети»					
12+63,05	Тракторная дорога		Без категории	80	6,21	6,21	Собственник не известен. Расположена на территории МР Печора					
Трасса автодороги 2												
0+00	а/д Каджром-ж/д		IV	78	8,59	17,20	Управление автомобильных дорог					

23041-ДПТ4

Инв.№ подл.	Подп. и дата	Взам. инв.№				

Изм.		
Кол-во		
Лист		
№ док		
Подпись		
Дата		

ПК пересечения	Наименование авто-дороги	Категория, вид покрытия	Угол пересечения, °	Ширина дорожного полотна, м	Ширина основания насыпи, м	Владелец коммуникации
	станция "Кожва"					Республики Коми
Трасса ВОЛС 1						
1+1,17	Тракторная дорога	Без категории	78	14,33	14,33	Собственник не известен. Расположена на территории МР Печора
Трасса ВОЛС 2						
1+1,42	Тракторная дорога	Без категории	78	14,20	14,2	Собственник не известен. Расположена на территории МР Печора

Таблица 5 - Ведомость пересечений с коммуникациями

ПК пересечения	Наименование коммуникации	Угол пересечения, °	Диаметр трубопровода, мм	Глубина заложения, м	Владелец коммуникации
Трасса нефтепровода до НПС					
12+35,23	кабель 0,4кВ	89	20	1,5	АО «Транснефть-Север»
14+32,71	газопровод	89	225	2,0	АО «Транснефть-Север»
Трасса автодороги 1					
0+76,36	нефтепровод	69	720	2,2	АО «Транснефть-Север»
0+87,61	нефтепровод	75	720	1,5	АО «Транснефть-Север»
1+06,89	5 кабелей связи	87	-	1,5	Филиал АО «СВЯЗЬТРАНС-НЕФТЬ»- «Северное ПТУС»
Трасса ВОЛС 1					
12+36,53	кабель 0,4кВ	89	-	1,50	АО "ТРАНСНЕФТЬ-СЕВЕР"
13+70,61	газопровод	89	225	2,00	АО "ТРАНСНЕФТЬ-СЕВЕР"
Трасса ВОЛС 2					
12+37,15	кабель 0,4кВ	89	-	1,50	АО "ТРАНСНЕФТЬ-СЕВЕР"

23041-ДПТ4

Таблица 6 - Ведомость пересечений с ВЛЭП

ПК пересечения	Наименование коммуникации	Угол пересечения, °	Высота проводов в точке пересечения, м	Расстояние от левой опоры ЛЭП, м	Расстояние от правой опоры ЛЭП, м	Владелец коммуникации
Трасса нефтепровода до НПС						
10+61,66	ВЛ 110кВ	86	16,4	128,75	73,32	Филиал ПАО "РоссетиСеверо-Запада" в РК ПО «Печорские электрические сети»
11+10,82	ВЛ 110кВ	86	10,1	87,2	116,36	
11+40,59	ВЛ 110кВ ф.122	86	16,4	127,88	118,83	
12+9,90	ВЛ 10кВ ф.5031	86	7,8	28,94	31,72	
12+33,49	ВЛ 10кВ	87	7,8	75,55	12,64	АО "ТРАНСНЕФТЬ-СЕВЕР"
12+42,90	Эстакада	83	-	2,63	4,43	ООО «ЛУКОЙЛ-Коми»
12+46,17	ВЛ 10кВ	89	7,8	44,47	8,21	ООО «ЛУКОЙЛ-Коми»
12+50,52	ВЛ 10кВ	85	7,8	44,65	8,13	ООО «ЛУКОЙЛ-Коми»
12+63,61	Эстакада	87	3	2,64	3,35	АО "ТРАНСНЕФТЬ-СЕВЕР"
Трасса ВЛ 10 кВ (Линия 1)						
0+00	ф.5007 ВЛ 10кВ	71	8,1	43,38	93,33	Филиал ПАО "РоссетиСеверо-Запада" в РК ПО «Печорские электрические сети»
0+10,84	ВЛ 10кВ ЭЧ-10	89	8,1	4,82	46,62	ОАО «РЖД» ЭЧ-10
0+19,45	ВЛ 10кВ ЭЧ-10	89	8,1	4,26	45,23	ОАО «РЖД» ЭЧ-10
Трасса ВЛ 10 кВ (Линия 2)						
0+00	ф.5037 ВЛ 10кВ	67	8,59	93,48	34,54	Филиал ПАО "Россети Северо-Запада" в РК ПО «Печорские электрические сети»
0+11,73	ф.5037 ВЛ 10кВ	79	8,3	5,67	87,81	Филиал ПАО "Россети Северо-Запада" в РК ПО «Печорские электрические сети»
0+20,63	ф.5007 ВЛ 10кВ	78	8,1	6,13	87,20	Филиал ПАО "Россети Северо-Запада" в РК ПО «Печорские электрические сети»
0+31,40	ВЛ 10кВ ЭЧ-10	78	8,1	11,35	40,09	ОАО «РЖД» ЭЧ-10
0+40,25	ВЛ 10кВ ЭЧ-10	78	8,1	12,34	37,15	ОАО «РЖД» ЭЧ-10
Трасса автодороги 1						
0+97,81	ВЛ 10кВ ф.214-246	80	8,25	58,52	7,64	АО "ТРАНСНЕФТЬ-СЕВЕР"
Трасса ВОЛС 1						
10+63,08	ВЛ 110кВ	86	16,4	127,07	75,01	Филиал ПАО "РоссетиСеверо-Запада" в РК ПО «Печорские электрические сети»

Взам. инв. №

Подп. и дата

Инв. № подл.

23041-ДПТ4

Лист

16

ПК пересечения	Наименование коммуникации	Угол пересечения, °	Высота проводов в точке пересечения, м	Расстояние от левой опоры ЛЭП, м	Расстояние от правой опоры ЛЭП, м	Владелец коммуникации
11+12,02	ВЛ 110кВ	86	10,1	85,55	118,01	Филиал ПАО "Россети Северо-Запада" в РК ПО «Печорские электрические сети»
11+41,79	ф.122 ВЛ 110кВ	86	16,4	126,27	120,44	Филиал ПАО "Россети Северо-Запада" в РК ПО «Печорские электрические сети»
12+11,41	ф.5031 ВЛ 10кВ	86	7,8	27,42	33,24	Филиал ПАО "Россети Северо-Запада" в РК ПО «Печорские электрические сети»
12+34,73	ВЛ 10кВ	86	7,8	74,06	14,13	АО "ТРАНСНЕФТЬ-СЕВЕР"
12+44,04	Эстакада	83	-	1,15	5,91	ООО «ЛУКОЙЛ-Коми»
12+47,48	ВЛ 10кВ	89	7,8	43	9,68	ООО «ЛУКОЙЛ-Коми»
12+51,69	ВЛ 10кВ	85	7,8	43,18	9,6	ООО «ЛУКОЙЛ-Коми»
12+64,83	Эстакада	87	3	1,19	4,81	АО "ТРАНСНЕФТЬ-СЕВЕР"
Трасса ВОЛС 2						
10+63,80	ВЛ 110кВ	86	16,4	125,99	76,08	Филиал ПАО "Россети Северо-Запада" в РК ПО «Печорские электрические сети»
11+12,59	ВЛ ВЛ 110кВ	86	10,1	84,3	119,27	Филиал ПАО "Россети Северо-Запада" в РК ПО «Печорские электрические сети»
11+42,35	ф.122 ВЛ 110кВ	86	16,4	124,89	121,81	Филиал ПАО "Россети Северо-Запада" в РК ПО «Печорские электрические сети»
12+12,07	ф.5031 ВЛ ВЛ 10кВ	86	7,8	25,77	34,9	Филиал ПАО "Россети Северо-Запада" в РК ПО «Печорские электрические сети»
12+35,29	ВЛ 10кВ	86	7,8	72,31	15,88	АО "ТРАНСНЕФТЬ-СЕВЕР"
12+44,53	Эстакада	89	-	6,51	0,64	ООО «ЛУКОЙЛ-Коми»
12+48,12	ВЛ ВЛ 10кВ	89	7,8	41,2	11,48	ООО «ЛУКОЙЛ-Коми»
12+52,16	ВЛ ВЛ 10кВ	85	7,8	41,36	11,42	ООО «ЛУКОЙЛ-Коми»
12+65,36	Эстакада	87	3	5,37	0,68	АО "ТРАНСНЕФТЬ-СЕВЕР"

6. Ведомость пересечений границ зон планируемого размещения линейного объекта (объектов) с объектами капитального строительства, строительство которых запланировано в соответствии с ранее утвержденной документацией по планировке территории

Границы зон планируемого размещения проектируемых линейных объектов пересекают границы проектов межевания территории, утвержденных постановле-

Взам. инв. №

Подп. и дата

Инв. № подл.

23041-ДПТ4

Лист

17

Приложение А. Материалы и результаты инженерных изысканий, используемые при подготовке проекта планировки территории, с приложением документов, подтверждающих соответствие лиц, выполнивших инженерные изыскания

Материалы представлены отдельными томами.

Инв. № подл.	Подп. и дата	Взам. инв. №

						23041-ДПТ4	Лист
							19
Изм.	Кол.уч	Лист	№ док.	Подпись	Дата		

Приложение Б. Исходно-разрешительная документация



Государственное казенное учреждение
Республики Коми

«Управление автомобильных дорог
Республики Коми»

Коми Республикаса автомашина
туйасён веськөданин

(ГКУ РК «УправтодорКоми»)

Морозова ул., д. 115-а, г. Сыктывкар,

Республика Коми, 167023

Тел./факс (8212) 31-41-69, 31-41-79

Е-mail: office@dornadzor.rkomi.ru

http://dor.rkomi.ru/

ОКПО 90411340 ОГРН 1111101006873

ИНН/КПП 1101486886/110101001

04 МАР 2022

№ 08/413

На № 118/22 от 10.02.2022

И.о. генерального директора
ООО «Инвест Трейд»
Е.Н. Емнльяненко

Можайский Вал ул., д. 8Д, эт. 12,
офис 1210, г. Москва, 121151

Генеральному директору
ООО СПК «Темп-Дорстрой»
В.А. Савинкину

Интернациональная ул., д. 85,
г. Сыктывкар, Республика Коми, 167983

Уважаемая Елена Николаевна!

Рассмотрев Ваше обращение ГКУ РК «УправтодорКоми» предоставляет письменное согласие №43-22 (технические условия) для разработки проектных решений по объекту строительства ш.1297 «Обустройство Каменского нефтяного месторождения. Промысловый нефтепровод УПН «Шомаель» - ПСП «Каменка» предусматривающего планируемое размещение нефтепровода в границах полосы отвода и придорожных полосах автомобильной дороги Сыктывкар – Ухта – Печора – Усинск – Нарьян-Мар на участке Каджером – Железнодорожная станция «Кожва» в районе участков пересечения км 40+115 (по заявке км 33+000), км 55+410 (по заявке км 48+000) и участков прохождения вдоль км 38+100 – км 40+115 слева, км 40+115 – км 55+410 справа.

Приложение: Предварительное согласие на 4 л. в 1 экз.

Руководитель

В.А. Пронин

Крохалев Дмитрий Николаевич
8(8212) 31-42-19



Взам. инв. №

Подл. и дата

Инв. № подл.

Изм.	Кол.уч	Лист	№док.	Подпись	Дата

23041-ДПТ4

Лист

20

К письму от «04» 03 2022 года № 08/413

по объекту строительства ш.1297 «Обустройство Каменского нефтяного месторождения. Промысловый нефтепровод УПН «Шомаель» - ПСП «Каменка»

1.6 В случае положительной температуры транспортируемого продукта по трубопроводу предусмотреть проектом на участках пересечений с автодорогой мероприятия по термоизоляции (теплоизоляции) защитных футляров нефтепровода в целях исключения оттаивания земляного полотна автодороги в зимний период.

Инв. № подл.	Подп. и дата	Взам. инв. №				

1.12 Разработать схемы обустройства мест производства работ временными дорожными знаками и ограждающими конструкциями в соответствии ГОСТ Р 58350-2019 «Дороги автомобильные общего пользования. Технические средства организации дорожного движения в местах производства работ. Технические требования. Правила применения». ОДМ 218.6.019-2016 «Рекомендации по организации дорожного движения в местах производства дорожных работ».

1.15 В документации и на чертежах предусмотреть производство работ по прокладке инженерной коммуникации в пределах полосы отвода автодороги под контролем представителей подрядной дорожной организации ООО СПК «Темп-Дорстрой», осуществляющей содержание автодороги на основании государственного контракта, заключенного с ГКУ РК «УправдорКоми».

3.4 В обязательном порядке после согласования проектных решений юридическому владельцу инженерной коммуникации в соответствии с требованиями статьи 19

Инв. № подл.	Подп. и дата	Взам. инв. №				


Федерального закона от 08.11.2007 № 257-ФЗ «Об автомобильных дорогах и о дорожной деятельности в Российской Федерации и о внесении изменений в отдельные законодательные акты Российской Федерации» заключить соответствующий договор с владельцем автомобильных дорог на прокладку, перенос или переустройство инженерной коммуникации, ее эксплуатацию в границах полос отвода автомобильных дорог.

Прокладка, перенос или переустройство инженерных коммуникаций, их эксплуатация в границах придорожных полос автомобильной дороги осуществляются владельцами таких инженерных коммуникаций или за их счет при наличии согласия в письменной форме владельца автомобильной дороги и на основании разрешения на строительство, выдаваемого в соответствии с Градостроительным кодексом Российской Федерации и настоящим Федеральным законом (в случае, если для прокладки, переноса или переустройства таких инженерных коммуникаций требуется выдача разрешения на строительство). Это согласие должно содержать технические требования и условия, подлежащие обязательному исполнению владельцами таких инженерных коммуникаций при их прокладке, переустройстве, переносе, эксплуатации.

Далее в соответствии со статьей 25 вышеуказанного закона юридическому владельцу инженерной коммуникации необходимо обратиться в орган государственной власти Республики Коми, уполномоченный на предоставление земельных участков в границах полос отвода автомобильных дорог регионального или межмуниципального значения Республики Коми владельцем автомобильных дорог (далее – уполномоченный орган), с заявлением об установлении публичного сервитута на прокладку инженерной коммуникации и ее эксплуатацию.

Пунктом 4, Приказа Минтранса России от 17.10.2012 № 373 «Об утверждении Порядка подачи и рассмотрения заявления об установлении публичного сервитута в отношении земельных участков в границах полос отвода автомобильных дорог (за исключением частных автомобильных дорог) в целях прокладки, переноса, переустройства инженерных коммуникаций и их эксплуатацию предусмотрен перечень документов прилагаемых к заявлению об установлении такого публичного сервитута.

Руководитель
ГКУ РК «УправдорКоми»


В.А. Пронин

Взам. инв. №

Подп. и дата

Инв. № подл.

Лист

24

23041-ДПТ4

Изм. Кол.уч Лист №док. Подпись Дата



**АДМИНИСТРАЦИЯ
МУНИЦИПАЛЬНОГО РАЙОНА
«ПЕЧОРА»
«ПЕЧОРА»
МУНИЦИПАЛЬНОЙ РАЙОНСА
АДМИНИСТРАЦИЯ**

Ленинградская ул., д. 15,
Печора, Республика Коми, 169600
Тел. 8(82142) 7 45 44
E-mail: mr_pechora@mail.ru
<http://www.pechoraonline.ru>
ОКПО 50408657, ОГРН 1021100875575,
ИНН/КПП 1105012781/110501001
03.02.2024 г. № 01-10-1158эл.п
на № 145 от 26.01.2024

ООО НИПППД «Недра»

Л.Шатрова ул., д. 13А,
г. Пермь, 614064

На запрос о предоставлении сведений по территории МО МР «Печора», для разработки документации по планировке территории по объекту: «Обустройство Каменского нефтяного месторождения. Промысловый нефтепровод «Резервуарный парк – ПСП «Каменка» сообщаем:

- об отсутствии ранее утвержденных, изменяемых или отменяемых, а также подлежащих установлению красных линий на территорию размещения объекта согласно представленной обзорной схемы;
- об отсутствии зон планируемого размещения объектов капитального строительства, установленных ранее утвержденной документацией по планировке территории;
- об отсутствии границ земельных участков, образование которых предусмотрено схемой расположения земельного участка или земельных участков на кадастровом плане территории, срок действия которых не истек;
- Проекты межевания территории утвержденные постановлениями администрации МР «Печора»: № 400 от 15.03.2022 г., № 2532 от 29.12.2022 г., № 1599 от 18.09.2023 г., № 2292 от 22.12.2023 г., № 63 от 25.01.2024 г., направлены на адрес электронной почты: kirik@nedra.perm.ru 03.02.2024 года;
- реквизиты действующих утвержденных документов территориального планирования:

Наименование документа	Решение об утверждении
МО МР «Печора»	
Схема территориального планирования муниципального района «Печора»	Решение Совета МР «Печора» от 26 марта 2010 г. № 4-22/409
МО СП «Чикшино»	
Генеральный план сельского поселения «Чикшино»	Решение Совета МР «Печора» от 02.12.2020 г. № 7-3/22
Правила землепользования и застройки	Постановление администрации МР

Взам. инв. №

Подп. и дата

Инв. № подл.

Изм.	Кол.уч	Лист	№док.	Подпись	Дата

23041-ДПТ4

Лист

25

сельского поселения «Чикшино»

«Печора» № 1544 от 23.08.2022 г.

- информация о планируемых линейных объектах федерального, регионального и местного значения на территории расположения объекта и возможное пересечение трассами проектируемых сооружений таких объектов указана на Схеме территориального планирования Республик Коми размещенной на портале ФГИС ТП;

- границ зон действующих публичных сервитутов в зоне размещения проектируемого объекта не имеется.

Заместитель
руководителя администрации



И.А. Коковкин

Добротворская Екатерина Витальевна
Начальник отдела - главный архитектор отдела архитектуры
Селиванова Анастасия Ивановна
Ведущий специалист отдела архитектуры
8 (82142) 7-07-70 (доб. 1045), gl_arx@mail.ru

Взам. инв. №

Подп. и дата

Инв. № подл.

Лист

23041-ДПТ4

26

Изм.	Кол.уч	Лист	№док.	Подпись	Дата

	Республика Карелия	Питкярантский район, Лахденпохский район, Сортавальский район	Национальный парк	Ладожские Шхеры	Минприроды России
	Республика Карелия	Лоухский район	Государственный природный заповедник	Кандалакшский	Минприроды России
	Республика Карелия	Петрозаводский городской округ	Дендрологический парк и ботанический сад	Ботанический сад Петрозаводского государственного университета	Минобрнауки России, ФГБОУ высшего профессионального образования "Петрозаводский государственный университет"
11	Республика Коми	Троицко-Печорский г.о. Вуктыл	Государственный природный заповедник	Печоро-Илычский	Минприроды России
	Республика Коми	г.о. Вуктыл, г.о. Инта, м.о. Печора	Национальный парк	Югыд ва	Минприроды России
	Республика Коми	Койгородский район, Прилузский район	Национальный парк	Койгородский	Минприроды России
	Республика Коми	г. Сыктывкар	Дендрологический парк и ботанический сад	Агробиостанция Коми государственного педагогического института	Минобрнауки России, ФГБОУ высшего профессионального образования "Коми государственный педагогический институт"
	Республика Коми	г. Сыктывкар	Дендрологический парк и ботанический сад	Ботанический сад Института биологии Коми НЦ УрО РАН	РАН, ФГБУ науки Институт биологии Коми научного центра УрО РАН

	Республика Коми	г. Сыктывкар	Дендрологический парк и ботанический сад	Ботанический сад Сыктывкарского государственного университета	Минобрнауки России, ФГБОУ высшего профессионального образования "Сыктывкарский государственный университет"
12	Республика Марий Эл	Килемарский район, Медведевский район	Государственный природный заповедник	Большая Кокшага	Минприроды России
	Республика Марий Эл	Волжский район, Звениговский район, Моркинский район	Национальный парк	Марий Чолпра	Минприроды России
	Республика Марий Эл	г. Йошкар-Ола	Дендрологический парк и ботанический сад	Ботанический сад Марийского государственного технического университета	Минобрнауки России, ФГБОУ высшего профессионального образования "Марийский государственный технический университет"
13	Республика Мордовия	Темниковский район	Государственный природный заповедник	Мордовский имени П.Г. Смирнова	Минприроды России
	Республика Мордовия	Большеимятовский район, Ичалковский район	Национальный парк	Смольный	Минприроды России
	Республика Мордовия	г.о. Саранск	Дендрологический парк и ботанический сад	Ботанический сад им. В.Н. Ржавитина Мордовского государственного университета им. Н.П. Огарева	Минобрнауки России, ФГБОУ высшего профессионального образования "Мордовский государственный университет им. Н.П. Огарева"
14	Республика Саха	Булунский район	Государственный	Усть-Ленский	Минприроды России

Взам. инв. №

Подп. и дата

Инв. № подл.

23041-ДПТ4

Лист

28



**МИНИСТЕРСТВО
ПРИРОДНЫХ РЕСУРСОВ И ЭКОЛОГИИ
РОССИЙСКОЙ ФЕДЕРАЦИИ
(Минприроды России)**

ул. Б. Грузинская, д. 4/6, Москва, 125993
Тел. (499) 254-48-00, факс (499) 254-43-10
сайт: www.mnr.gov.ru
e-mail: minprirody@mnr.gov.ru
телетайп 112242 СФЕРН

Генеральному директору
ООО «ГеоКонтрольСервис»
Сергееву А.С.

г. Усинск, а/я 7, Республика Коми,
169710

29.12.2022 № 15-61/18915-ОГ

на № _____ от _____

nataly.erenenko@yandex.ru

О наличии/отсутствии ООПТ №
27066-ОГ/50

Уважаемый Александр Сергеевич!

Министерство природных ресурсов и экологии Российской Федерации рассмотрело письмо ООО «ГеоКонтрольСервис» от 14.10.2022 № 3-1297, представленное Вашими обращениями от 01.11.2022 № 23957-ОГ/61, от 14.12.2022 № 27066-ОГ/50 о предоставлении информации о наличии особо охраняемых природных территорий (далее – ООПТ) федерального значения относительно испрашиваемого объекта и сообщает.

В соответствии с Положением о Министерстве природных ресурсов и экологии Российской Федерации, утвержденным постановлением Правительства Российской Федерации от 11.11.2015 № 1219, Минприроды России является федеральным органом исполнительной власти, осуществляющим функции по выработке и реализации государственной политики и нормативно-правовому регулированию в сфере охраны окружающей среды, включая вопросы, касающиеся особо охраняемых природных территорий.

По сведениям, содержащимся в информационных ресурсах, испрашиваемый объект «Обустройство Каменского нефтяного месторождения. Промысловый нефтепровод «Резервуарный парк – ПСП «Каменка», расположенный в муниципальном районе «Печора» Республики Коми, не находится в границах ООПТ федерального значения и их охранных зон.

В соответствии с постановлением Правительства Российской Федерации от 18.04.2015 № 368 «О Федеральном агентстве по делам национальностей», агентство самостоятельно принимает положения о территориях традиционного

Исп.: Губанова А.А.
Конт. телефон: (499)252-23-61 (доб. 40-16)

Взам. инв. №

Подп. и дата

Инв. № подл.

23041-ДПТ4

Лист

29

Учитывая изложенное по вопросу наличия территорий традиционного природопользования федерального значения, считаем целесообразным обратиться в Федеральное агентство по делам национальностей.

В случае затрагивания указанным объектом территорий, имеющих ограничения по использованию и подлежащих особой защите (водные объекты, водоохранные зоны и прибрежные защитные полосы, леса, объекты растительного и животного мира, занесенные в Красную книгу Российской Федерации, красные книги субъектов Российской Федерации), при проектировании и осуществлении работ необходимо руководствоваться положениями Водного кодекса Российской Федерации, Лесного кодекса Российской Федерации, Земельного кодекса Российской Федерации, иных законодательных и нормативно-правовых актов Российской Федерации и субъектов Российской Федерации.

По вопросу получения информации о наличии ООПТ регионального значения, а также объектов растительного и животного мира, занесенных в красные книги субъектов Российской Федерации, необходимо обращаться в органы исполнительной власти соответствующего субъекта Российской Федерации.

Также обращаем Ваше внимание, что в связи с большим количеством запросов, для ускорения обработки входящих данных и подготовки ответа, Минприроды России доводит до сведения информацию о необходимости направления набора данных (географические координаты и карты/схемы участков недр/ земельных участков/ объектов) в формате, размещенном на сайте Минприроды России в разделе «Методические документы»:

https://www.mnr.gov.ru/docs/metodicheskie_dokumenty/o_poryadke_podachi_zapr
osov o nalichii otsutstvii osobo okhranyaemykh prirodnnykh territoriy dalee oo/



Заместитель директора Департамента
государственной политики и
регулирования в сфере развития
ООПТ

А.М. Яковлев

Инв. № подл.	Подп. и дата	Взам. инв. №				

						23041-ДПТ4	Лист
							30
Изм.	Кол.уч	Лист	Недок.	Подпись	Дата		



**МИНИСТЕРСТВО
ПРИРОДНЫХ РЕСУРСОВ
И ОХРАНЫ ОКРУЖАЮЩЕЙ СРЕДЫ
РЕСПУБЛИКИ КОМИ
(МИНПРИРОДЫ РЕСПУБЛИКИ КОМИ)**

**КОМИ РЕСПУБЛИКАСА ВӖР-ВА
ОЗЫРЛУН ДА ГӖГӖРТАС ВИДЗАН
МИНИСТЕРСТВО**

167983, ГСП-3, г. Сыктывкар,
ул. Интернациональная, 108а
тел (8212) 286-001, факс (8212) 30-48-83
e-mail: minpr@minpr.rkomi.ru

26.08.2021 № 01-01/2393-Т

На № 15-21/ИЭИ от 14.07.2021

ООО «ГеоКонтрольСервис»

169710, Республика Коми,
г. Усинск, а/я 7

На запрос информации для проведения проектно-изыскательских работ на территории МО МР «Печора» по объектам «Обустройство Каменского нефтяного месторождения. Реконструкция куста скважин № 2»; «Обустройство Каменского нефтяного месторождения. Промысловый нефтепровод УПН «Шомаель» - ПСП «Каменка»; «Обустройство Каменского нефтяного месторождения. Опорная база промысла»; «Обустройство Каменского нефтяного месторождения. Приемосдаточный пункт (ПСП) «Каменка»; «Обустройство Каменского нефтяного месторождения. Установка подготовки нефти «Шомаель» Министерство природных ресурсов и охраны окружающей среды Республики Коми (далее – Минприроды Республики Коми) сообщает следующее.

По вопросу наличия особо охраняемых природных территорий в соответствии с Порядком оказания информационных услуг в сфере ООПТ регионального и (или) местного значения, утвержденным приказом Министерства природных ресурсов и охраны окружающей среды Республики Коми от 21.03.2019 № 445, запрос перенаправлен в ГБУ РК «Центр по ООПТ».

В настоящее время уполномоченные органы государственной власти Российской Федерации и субъектов Российской Федерации не располагают информацией о наличии (отсутствии) объектов животного и растительного мира, занесенных в Красные книги Российской Федерации и Республики Коми, о сезонных путях миграции животных в пределах локального участка, где планируется осуществлять хозяйственную деятельность.

На основании постановлений Правительства Российской Федерации от 19.01.2006 № 20, от 05.03.2007 № 145, от 16.02.2008 № 87 любое освоение земельного участка сопровождается инженерно-экологическими изысканиями с проведением

Взам. инв. №

Подл. и дата

Инв. № подл.

23041-ДПТ4

Лист

31

ЗСО установлена – радиусом 30 м от устья каждой скважины. В Минприроды Республики Коми проект не поступал и ЗСО не утверждались.

2) Скважины №№ 1В (рабочая), № 1 ПСП (резервная).

Добычу подземных вод осуществляет ООО «ЛУКОЙЛ-Коми» (адрес: 169710, г. Усинск ул. Нефтяников, д.31.Тел/факс: 8(82144) 5-53-60/4-13-38) на основании лицензии СЫК 02154 ВЭ «Добыча подземных вод Верхне-Марьельского месторождения питьевых подземных вод и Нижне-Марьельского месторождения технических подземных вод для питьевого, хозяйственно-бытового водоснабжения и технологического обеспечения водой объектов ПСП «Чикшино».

Скважины №№ 1В,1ПСР расположены на площади Верхне-Марьельского месторождения питьевых подземных вод. За границы Верхне-Марьельского месторождения питьевых подземных вод принят контур зоны формирования запасов радиусом 0,208 км от центра водозабора.

Приказом Минприроды Республики Коми от 20.02.2017 № 337 утвержден Проект зон санитарной охраны водозабора терминала «Чикшино» ТПП «Ухтанефтегаз» Печорский район и установлены границы зон санитарной охраны по скважине № 1В:

Граница первого пояса зон санитарной охраны (зона строгого режима) - радиусом 30 м от устья скважины.

Граница второго пояса санитарной охраны (зона ограничений) - радиусом 30 м от устья скважины.

Граница третьего пояса зоны санитарной охраны (зона ограничений) - радиусом 90 м от устья скважины.

3) Скважины №№ 1, 2, 3.

Добычу подземных вод осуществляет АО «Коми тепловая компания» (адрес: 169001, г. Сыктывкар, ул. Димитрова, д.10.Тел/факс: 8(8212) 390-801/390-808) на основании лицензии СЫК 05115 ВЭ «Добыча подземных вод для питьевого, хозяйственно-бытового водоснабжения и технологического обеспечения водой производственных объектов пст. Чикшино».

Приказом № 450 от 05.10.2012 г. утвержден Проект зон санитарной охраны водозабора подземных вод ж/д станции Чикшино и установлены границы ЗСО скважин.

Граница первого пояса санитарной охраны (пояс строгого режима) - радиусом 30 м от устья каждой скважины.

Граница второго пояса зон санитарной охраны (пояс ограничений) - радиусом 140 м от устья каждой скважины.

Граница третьего пояса зон санитарной охраны (зона ограничений) - радиусом 990 м от устья каждой скважины.

Инв. № подл.	Подп. и дата	Взам. инв. №				

						23041-ДПТ4	Лист
Изм.	Кол.уч	Лист	№док.	Подпись	Дата		33

Сведения о наличии/отсутствии поверхностных источников питьевого и хозяйственно-бытового водоснабжения и их зонах санитарной охраны (ЗСО) в районе проведения работ, указанных в запросе, в Минприроды Республики Коми отсутствуют.

Договоры водопользования для забора (изъятия) водных ресурсов из поверхностных водных объектов для целей питьевого и хозяйственно-бытового водоснабжения Минприроды Республики Коми не заключались.

Сведения о зонах санитарной охраны (ЗСО) источников питьевого водоснабжения и пригодности источников водоснабжения для целей питьевого и хозяйственно-бытового водоснабжения, содержатся в общедоступном реестре санитарно-эпидемиологических заключений о соответствии (несоответствии) видов деятельности (работ, услуг) требованиям государственных санитарно-эпидемиологических правил и нормативов Федеральной службы по надзору в сфере защиты прав потребителей и благополучия человека. Доступ в сети Интернет по адресу: <http://fp.crc.ru>.

Информация о площади, типах охотничьих угодий видовом составе, плотности и численности охотничьих ресурсов на территории охотничьих угодий в МО МР «Печора» представлены в Приложении.

Приложение на 2 л. в 1 экз.

И.о. министра



А.Н. Ключихин

СОГЛАСОВАНО:			
Должностное лицо	Подпись	Расшифровка подписи	Дата
Зам. зав. отделом ООПТ		С.В. Борискин	
Директор ГБУ РК Центр по ООПТ		А.А. Ермаков	

Черепенина Валентина Валерьевна
тел. (8212) 30-16-10 (доб. 417), e-mail: v.v.cherepenina@minpr.rkomi.ru

Взам. инв. №

Подл. и дата

Инв. № подл.

Изм.	Кол.уч	Лист	№ док.	Подпись	Дата

23041-ДПТ4

Лист

34



Министерство природных ресурсов
и охраны окружающей среды Республики Коми

Государственное бюджетное учреждение
Республики Коми

«Республиканский центр обеспечения
функционирования особо охраняемых природных
территорий и природопользования»
(ГБУ РК «Центр по ООПТ»)

«Торйбн ёна видзан вёр-ва мутасьяслысь уджалбм
да вёр-вабн вёдитчбм могмбдан республиканскбй шбрин»
Коми Республикаса канму събмкуд учреждение

Интернациональная ул., д.108а, ГСП-3, г. Сыктывкар, 167983

Тел.: 8 (8212) 301-610

Факс: 8 (8212) 301-289

E-mail: oopt@minpr.komi.ru

05.04.2023 № 04-10/256

На № 16-1297 от 14.10.2022

О наличии (отсутствии) ООПТ

Рассмотрев представленные материалы, сообщаем, что в границах объекта «Обустройство Каменского нефтяного месторождения. Промысловый нефтепровод «Резервуарный парк – ПСП «Каменка» (далее – объект) особо охраняемые природные территории республиканского и местного значения, а также их охранные зоны отсутствуют.

В радиусе 1 км от объекта располагается государственный природный заказник республиканского значения «Скалы Каменки» (далее - заказник). Заказник объявлен постановлением Совета Министров Коми АССР от 26 сентября 1989 г. № 193 «Об организации новых заказников и памятников природы в Коми АССР». Положение о заказнике утверждено постановлением Совета Министров Коми АССР от 1 марта 1993 г. № 110 «О внесении изменений в некоторые постановления Совета Министров Коми АССР и об утверждении положений о заказниках и памятниках природы республиканского значения» (приложение № 38 к постановлению).

Предоставленная информация действует в течение 1 года, исчисляемого со дня ее направления заявителю.

Приложение: географические координаты объекта на 1 л. в 1 экз.

Директор



Безумова Елена Николаевна
(8212) 301-610 доб. 426

Плато

Т.Н. Плато

Взам. инв. №

Подл. и дата

Инв. № подл.

Изм.	Кол.уч	Лист	№док.	Подпись	Дата

23041-ДПТ4

Лист

35

Приложение к письму
от 05.07.2013 № 04-10/256

Географические координаты поворотных точек объекта

№ п/п	Наименование объекта	Географические координаты						
		№ точки	с.ш.			в.д.		
			град.	мин.	сек.	град.	мин.	сек.
1.	«Обустройство Каменского нефтяного месторождения. Промысловый нефтепровод «Резервуарный парк – ПСП «Каменка»	1	64	54	47,351952	56	27	18,602892
		2	64	54	47,826648	56	27	23,799492
		3	64	55	34,523292	56	28	36,406092
		4	64	55	37,468344	56	28	51,249
		5	64	56	20,795064	56	28	5,46222
		6	64	57	7,535016	56	28	27,329232
		7	64	57	10,72296	56	28	30,15048
		8	64	58	46,227252	56	33	6,13566
		9	65	0	14,092812	56	40	53,651712
		10	65	0	20,910744	56	41	14,604972
		11	65	0	25,933284	56	41	5,487144
		12	65	1	37,87446	56	40	41,322576
		13	65	1	42,732012	56	40	0,458832
		14	65	2	4,764336	56	40	14,981376
		15	65	2	25,469268	56	39	47,358576
		16	65	2	27,635712	56	39	56,450412

Инв. № подл.	Подп. и дата	Взам. инв. №				



Министерство природных ресурсов
и охраны окружающей среды Республики Коми

Государственное бюджетное учреждение
Республики Коми
«Республиканский центр обеспечения
функционирования особо охраняемых природных
территорий и природопользования»
(ГБУ РК «Центр по ООПТ»)

«Торйён ёна видзан вёр-ва мутасьяслысь уджалём
да вёр-ваён вёдитчём могмёдан республиканскёй шёрин»
Коми Республикаса канму съёмкуд учреждение

Интернациональная ул., д.108а, ГСП-3, г. Сыктывкар, 167983

Тел.: 8 (8212) 301-610, факс: 8 (8212) 301-289

E-mail: oopt@minpr.rkomi.ru

27 АВГ 2021 № 04-10-535

На № 15-21/ИЭИ от 14.07.2021

О наличии (отсутствии) ООПТ

ГБУ РК «Центр по ООПТ» сообщает, что в пределах объекта «Обустройство Каменского нефтяного месторождения. Приемосдаточный пункт (ПСП) «Каменка», расположенного на территории МО МР «Печора», особо охраняемые природные территории республиканского и местного значения, а также их охранные зоны отсутствуют.

Предоставленная информация действует в течение 1 года, исчисляемого со дня ее направления заявителю.

Приложение: географические координаты объекта на 1 л. в 1 экз.

Директор



Сергей

А.А. Ермаков

Костин Евгений Николаевич
(8212) 301-610 (доб.405)

Взам. инв. №

Подп. и дата

Инв. № подл.

Изм.	Кол.уч.	Лист	№док.	Подпись	Дата

23041-ДПТ4

Лист

37

Приложение к письму
от 27 АВГ 2021 № 04-10-535

Географические координаты объекта

№ п/п	Наименование объекта	Географические координаты крайних точек						
		№ точ.	с.ш.			в.д.		
			град.	мин.	сек.	град.	мин.	сек.
1	«Обустройство Каменского нефтяного месторождения. Приемосдаточный пункт (ПСП) «Каменка»	1	64	54	44,13	56	25	27,81
		2	64	54	31,52	56	25	11,63
		3	64	54	25,96	56	25	34,77
		4	64	54	38,81	56	25	50,7

Инв. № подл.	Подп. и дата	Взам. инв. №			

						23041-ДПТ4	Лист
Изм.	Кол.уч	Лист	Недок.	Подпись	Дата		38



**АДМИНИСТРАЦИЯ
МУНИЦИПАЛЬНОГО РАЙОНА
«ПЕЧОРА»
«ПЕЧОРА»
МУНИЦИПАЛЬНОЙ РАЙОНСА
АДМИНИСТРАЦИЯ**

Ленинградская ул., д. 15,
Печора, Республика Коми, 169600
Тел. 8(82142) 7 45 44, факс 8(82142) 7 47 44
E-mail: mr_pechora@mail.ru
<http://www.pechoraonline.ru>
ОКПО 50408657, ОГРН 1021100875575,
ИНН/КПП 1105012781/110501001
11.11.2022 г. № 01-10-13679с-т
№ 01-10-13679/1с-т
на № 17-1297 от 14.10.2022 г.

ООО «ГеоКонтрольСервис»

а/я 7, Усинск г., Республика Коми,
169710

nataly.eremencko@yandex.ru

На Ваш запрос о предоставлении сведений по территории МО МР «Печора» для выполнения инженерно-экологических изысканий по объекту: «Обустройство Каменского нефтяного месторождения. Промысловый нефтепровод «Резервный парк – ПСП «Каменка», сообщаем.

На объект изысканий:

1. Сведений о характере землепользования не имеется;
 2. Земли лесного фонда, лесов, имеющих защитный статус, резервных лесов, особо защитных участков лесов, лесопарковых зеленых поясов, находящихся в ведении муниципального образования отсутствуют;
 3. Лесопарковых зеленых поясов;
 4. Особо ценные продуктивные сельскохозяйственные угодья, использование которых для других целей не допускается отсутствуют;
 5. Мелиоративные земли, мелиоративных систем и видах мелиорации на участке проведения работ отсутствуют.
 6. Особо ценные земли отсутствуют.
- На объект изысканий и прилегающую к нему территорию в радиусе 1 км.
7. Существующие, проектируемые и перспективные особо охраняемые природные территории местного значения и зоны охраны отсутствуют;
 8. Территории традиционного природопользования местного уровня отсутствуют;
 9. Округа санитарной (горно-санитарной) охраны курортов местного значения отсутствуют;
 10. Лечебно-оздоровительные местности, курортов и природно-лечебных ресурсов местного значения и их охранные зоны отсутствуют;
 11. Сведений о выпуске сточных вод в водные объекты не имеется;
 12. Кладбища, крематории, полигоны отходов санкционированных свалок и их санитарно-защитные зоны отсутствуют;
 13. Несанкционированные свалки, полигоны ТБО и места захоронения опасных отходов производства и санитарно-защитные зоны отсутствуют;

у

Взам. инв. №

Подп. и дата

Инв. № подл.

23041-ДПТ4

Лист

39

14. Санитарно-защитные зоны и санитарные разрывы промышленных предприятий, котельных объектов капитального строительства, являющихся источниками химического, физического, биологического воздействия на среду обитания человека отсутствуют;

15. Коллективные или индивидуальные дачные и садово-огородные участки отсутствуют.

На объект изысканий и прилегающую к нему территорию в радиусе 3-х км.:

16. Направляем имеющуюся информацию в администрации МР «Печора» по зонам санитарной охраны источников хозяйственно-питьевого водоснабжения и водоохранные зоны, а также перечень скважин, которые эксплуатирует Печорский филиал АО «Коми тепловая компания» (ранее ООО «Печорская районная тепловая компания»). Информация об арендаторе скважин: Печорский филиал АО «Коми тепловая компания» (Печорский пр., д.27/13, Печора г., Республика Коми, 169600, телефон: +7 (82142) 7-27-12).

О наличии либо отсутствии зон санитарной охраны источников хозяйственно-питьевого водоснабжения следует обратиться в Печорский филиал АО «Коми тепловая компания» (ранее ООО «Печорская районная тепловая компания»). Информация об арендаторе скважин: Печорский филиал АО «Коми тепловая компания» (Печорский пр., д.27/13, Печора г., Республика Коми, 169600, телефон: +7 (82142) 7-27-12); в Управление по недропользованию по Республике Коми (г. Сыктывкар, ул. Интернациональная, д. 157);

17. Направляем имеющуюся информацию в администрации МР «Печора» по подземным источникам водоснабжения и их зон санитарной охраны.

Приложение на 2-х листах.

Глава муниципального района -
руководитель администрации

В.А. Серов

Ивашевская Татьяна Игоревна
Селиванова Анастасия Ивановна
8 (82142) 7-07-70 (доб. 1045)

11 НОЯ 2022

Ивашевская

Взам. инв. №

Подл. и дата

Инв. № подл.

23041-ДПТ4

Лист

40

Директор ООО «ПЗТК»

Инв. № подл.	Подп. и дата	Взам. инв. №

Изм.	Кол.уч	Лист	№ док.	Подпись	Дата

ЗОНЫ САНИТАРНОЙ ОХРАНЫ ИСТОЧНИКОВ ХОЗЯЙСТВЕННО-ПИТЬЕВОГО ВОДОСНАБЖЕНИЯ
И ВОДООХРАННЫЕ ЗОНЫ

Территория водопользования	Различ зон санитарной охраны, м						Водоохр. зона водного объекта, м
	1 пояс						
	скажж	ВБ	водозод	СО/НС-2	тип, емкость	2 пояс	
Коква	30		10	15	30	605-2340- 3960	100
Набережий	30	10	10			100-130- 290-1360-	200
Ожрый	30	10	10			240 80-90- 270-780-	
Белый-Ю	50		10		30	150 1680	
Илья-Ю	50		10	15	30	155-215- 140 750-1080	100
Каджром	30	10	10	30		260-110 70-100-	200
Зеленоборск	30		10		30	280 930-1250	
Талый	30	10	10			30 165	
Чикшино	30	10	10			30 175	
Сая	30	10	10	30		990	100
Косью	30	10	10	30		92 650	
Березовка в/ч	50		10		30	75 65-106-	70
Путец	30	15	10	15	30	125 275 890	50

Инженер ПТО
Ереженко Г.Н.

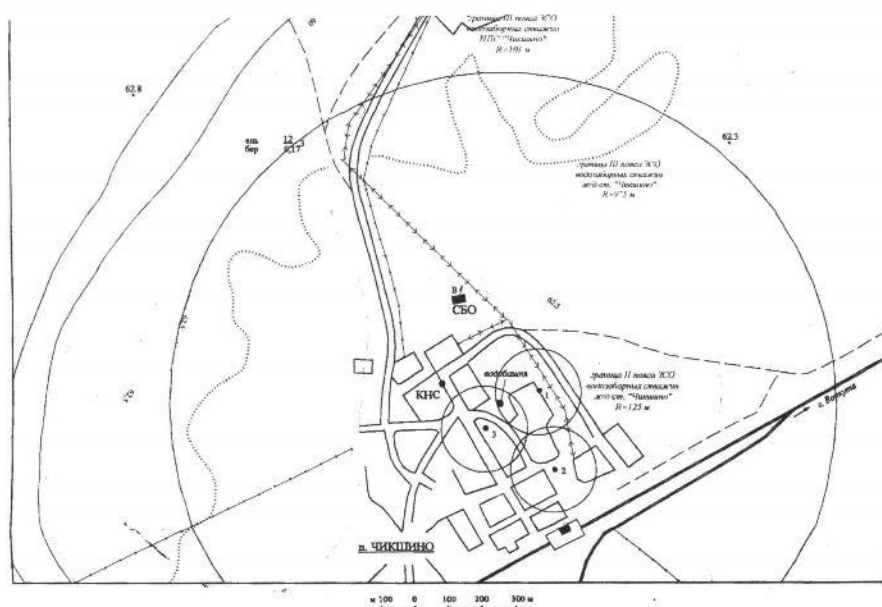
Подземные источники водоснабжения и их зоны санитарной охраны (ЗСО):

- в пос. Чикшино расположены 3 скважины водозабора подземных вод ж/д станции Чикшино (скважины № 1, 2, 3) с утвержденными границами ЗСО: радиус первого пояса – 30 м от устья скважины, радиус второго пояса – 140 м от устья скважины и радиус третьего пояса от устья скважины составляет 990 м (Приложение);

- на территории НПС «Чикшино» расположены 2 скважины водозабора подземных вод НПС «Чикшино» (скважины № 1 и 2) с границами ЗСО: первый и второй пояс скважин совмещены и составляет 50 м для каждой, радиус третьего пояса - 101 метр;

- на территории ПСП «Чикшино» имеется водозабор подземных вод ПСП «Чикшино», который состоит из 2 скважин: № 1-В (рабочая) и №1 ПСП (резервная). Приказом № 337 от 20.02.2017 г. утвержден Проект ЗСО водозабора терминала «Чикшино» ТПП «Ухтанефтегаз» и установлены границы ЗСО скважин № 1В (рабочая) от устья скважины: радиус первого и второго пояса – 30 м, радиус третьего пояса - 95 м.

Приложение: схема водозабора подземных вод ж/д станции Чикшино.



Условные обозначения

- | | | | |
|--|---------------------|--|----------------------|
| | Горизонталь рельефа | | Автомобильная дорога |
| | Обрывистый берег | | Проселочная дорога |

23041-ДПТ4

Лист

43

Формат А4



**АДМИНИСТРАЦИЯ
МУНИЦИПАЛЬНОГО РАЙОНА
«ПЕЧОРА»
«ПЕЧОРА»
МУНИЦИПАЛЬНОЙ РАЙОНСА
АДМИНИСТРАЦИЯ**

Ленинградская ул., д. 15,
Печора, Республика Коми, 169600
Тел. 8(82142) 7 45 44, факс 8(82142) 7 47 44
E-mail: mr_pechora@mail.ru
http://www.pechoraonline.ru
ОКПО 50408657, ОГРН 1021100875575,
ИНН/КПП 1105012781/110501001
23 АВГ 2021 № 01-10-9135
на № 12-21/ИЭИ от 14.07.2021 г.

ООО «ГеоКонтрольСервис»

а/я 7, г. Усинск,
Республика Коми, 169710
эл. почта: gks.ecologi@mail.ru

Администрация муниципального района «Печора» на запрос о предоставлении информации по территории МО МР «Печора» для проведения инженерно-экологических изысканий по объектам изысканий сообщает следующее.

1. Объект изысканий «Обустройство Каменского нефтяного месторождения. Реконструкция куста скважин №2»

2. Объект изысканий «Обустройство Каменского нефтяного месторождения. Промысловый нефтепровод УПН «Шомаель» - ПСП «Каменка»

3. Объект изысканий «Обустройство Каменского нефтяного месторождения. Опорная база промысла»

4. Объект изысканий «Обустройство Каменского нефтяного месторождения. Приемно-сдаточный пункт (ПСП) «Каменка»

5. Объект изысканий «Обустройство Каменского нефтяного месторождения. Установка подготовки нефти «Шомаель»

- особо охраняемые природные территории (ООПТ) местного значения в пределах района работ отсутствуют;

- мест традиционного природопользования коренных малочисленных народов севера нет имеется;

- за информацией о наличии либо отсутствии источников хозяйственно-питьевого водоснабжения и их зон санитарной охраны следует обратиться в Печорский филиал АО «Коми тепловая компания» (ранее ООО «Печорская районная тепловая компания»). Информация об арендаторе скважин: Печорский филиал АО «Коми тепловая компания» (Печорский пр., д.27/13, Печора г., Республика Коми, 169600, телефон: +7 (82142) 7-27-12).

Взам. инв. №

Подп. и дата

Инв. № подл.

23041-ДПТ4

Лист

44

Изм.	Кол.уч	Лист	№ док.	Подпись	Дата
------	--------	------	--------	---------	------

Также, направляем имеющуюся информацию в администрации МР «Печора» по зонам санитарной охраны источников хозяйственно-питьевого водоснабжения и водоохранные зоны, а также перечень скважин, которые эксплуатирует Печорский филиал АО «Коми тепловая компания» (ранее ООО «Печорская районная тепловая компания»). Информация об арендаторе скважин: Печорский филиал АО «Коми тепловая компания» (Печорский пр., д.27/13, Печора г., Республика Коми, 169600, телефон: +7 (82142) 7-27-12);

- за информацией о наличии поверхностных источников водоснабжения и границах их зон санитарной охраны следует обратиться в Министерство природных ресурсов и охраны окружающей среды Республики Коми (г. Сыктывкар, ул. Интернациональная, д. 108 «а»);

- действующие и законсервированные свалки, полигоны промышленных и твердых ТКО в пределах района работ отсутствуют;

- лесопарковые зеленые пояса в пределах района работ отсутствуют;

- кладбища и их санитарно-защитные зоны в пределах района работ отсутствуют;

- территорий и их зон санитарной охраны лечебно-оздоровительных местностей и курортов в пределах района работ не имеется.

Дополнительно сообщаем, что схема территориального планирования МР «Печора», информация о генеральном плане МО СП «Чикшино» размещены на официальном сайте администрации МР «Печора» (<http://www.pechoraonline.ru>) в разделе Информация для застройщика и на портале ФГИС ТП (<https://fgistp.economy.gov.ru>).

Приложение: в 1-ом экз., на 1-ом л.

Первый заместитель
руководителя администрации



А.Ю. Канищев

✓ Онегина Марина Сергеевна
8 (82142) 7-23-27

Взам. инв. №

Подп. и дата

Инв. № подл.

Изм.	Кол.уч	Лист	№док.	Подпись	Дата

23041-ДПТ4

Лист

45

ПЕРЕЧЕНЬ СКВАЖИН ООО «Ильинская районная тепловая компания»

Приложение 1

Местоположение и № скважины	Географические координаты		Глубина скважины (м)	Эксплуатационный горизонт	Статический уровень	Динамический уровень	Дебит по паспорту	Дебит факт. из скваж.	Глубина фильтра
	с.ш.	д.д.							
п.Ильин	№1 кв-2	65° 06' 40.3"	57° 00' 03.4"	40	a III (9.1-28.0)	9.1	13.67	252	не раб.
	№3 "	65° 06' 46.1"	56° 59' 58.8"	39	a III -IV (9.2-29.0)	9.2	16.4	302	19-29
	№4 "	65° 06' 49.4"	56° 59' 48.8"	40	a III -IV (9.9-29.0)	9.9	15.8	345	17-27
	№5 КИЗ	65° 06' 48.9"	56° 59' 45.6"	41.5	a III -IV (9.7-30.0)	9.7	17.1	216	17-27
	№1031 "	65° 06' 45.0"	57° 00' 05.2"	95	T ₁ (88.0-95.0)	41	87	216	19.4-30.7
п.Чикшино	№1	64° 54' 18.7"	56° 25' 23"	60	Q (28.5-45.5, 47-56.5)	1	22	345	189
	№2	64° 54' 11.3"	56° 25' 39.2"	60	Q (26.5-33.46-56.5)	2	22	504	120
	№3	64° 54' 11.5"	56° 25' 14.2"	60	Q (23.34-46.5-56.5)	0	22	288	120
п.Сыня	№1	65° 22' 12"	58° 02' 07"	100	P (73-100)	24	44	360	110
	№3	65° 22' 12.6"	58° 02' 02"	110	P (55-65; 70-100)	28	41	144	не раб.
	№ А-172	65° 22' 13"	58° 02' 06"	120	P (73-120)	24	33	199	не раб.
п.Каджером	№ 1404 "	64° 42' 07.3"	55° 56' 28"	103	J (83-95)	1.2	60	198	200
	№ 1396 "	64° 42' 09.2"	55° 56' 21.4"	103	J (87-98)	1.2	68.4	113	120
п.Кожва	№ 1-С "	65° 06' 07"	57° 02' 16.1"	150	P ₁ -T ₁ (80-118)	10.22	26.22	487	не раб.
	№ 30-П "	65° 06' 07.4"	57° 02' 05.3"	142	P ₂ -T ₁ (42.65, 97-133)	11.5	23.69	616	38
	№ 31-П "	65° 06' 04.9"	57° 02' 39.6"	121	P ₂ -T ₂ (91-116)	17.6	27.9	640	301
	№ 33-П "	65° 06' 02.1"	57° 02' 35.2"	140	P ₂ -T ₁ (83-110)	22	42.8	239	370
п.Озерный	№ 1427 "	65° 03' 18.5"	57° 10' 23.7"	60	T (34-40)	4	30	173	49
	№ 2070 "	65° 03' 17.6"	57° 10' 21.8"	60	T (35-50)	20	40	173	48
	№ 2071 "	65° 03' 18.6"	57° 10' 20.5"	60	T (35-50)	20	40	173	13
п.Набережный	№ 1-Н "	65° 07' 37.5"	57° 01' 46.9"	70	T (51-59)	4.7	32	240	114
п.Березовка (вост)	№ 2034 "	65° 02' 09"	56° 42' 56"	80	C1 (20-80)	19	25	285	80
	№ 2136 "	65° 02' 09"	56° 42' 55"	80	C1 (20-80)	20	50	130	80
п.Белый-Ю	№ 2279-1	65° 15' 57"	57° 09' 25"	20	Q (16-22)	6	11	173	12
п.Зеленоборск	№ 1-Р "А" (2)	64° 29' 02.4"	55° 17' 20.2"	110	Q (37-44; 67-73; 78-94; 97-100)	22.4	58.6	144	32
	№ 1132 "	64° 28' 64.7"	55° 17' 64.3"	60	Q (34-56)	20	37.7	43.2	10
	№ 3	64° 29' 02.4"	55° 17' 19.8"	114	Q (56-64, 68-108)	19	49	70	не раб.
п.Косью	№ 1	65° 36' 27"	58° 57' 18"	130	P ₁ (62-70, 70-120)	5.2	8.2	864	60
	№ 2	65° 36' 30"	58° 57' 30"	150.5	P ₁ (62-70, 70-120)	6	23	242	40
п.Талый	№ 1	64° 37' 08"	55° 41' 06"	97	J _{2,3} (51-55, 70-81)	5	51.5	240	40
	№ 1А	64° 37' 10"	55° 41' 08"	117.5	J _{2,3} (81-117.5)	8	35.1	242	40
п.Путеец	№ 1832 "	65° 10' 17"	57° 05' 11"	14	Q (6.0-13.5)	4	6	259	100
	№ 15	65° 10' 16"	57° 05' 10"	119.6	T1 (46.0-111.0)	7.72	65.72	320	130
	№ 15А	65° 10' 18"	57° 05' 10"	148.9	T1 (44.4-134.0)	6.08	61.16	220	не раб.

Директор ООО «ИРТА»

А.П. Филиппов

ЗОНЫ САНИТАРНОЙ ОХРАНЫ ИСТОЧНИКОВ ХОЗЯЙСТВЕННО-ПИТЬЕВОГО ВОДОСНАБЖЕНИЯ И ВОДООХРАННЫЕ ЗОНЫ

Территория водопользования	Радиус зон санитарной охраны, м							Водоохран. зона водного объекта, м
	I пояс					2 пояс	3 пояс	
	скваж.	ВБ	водовод	СО/НС-2	зап. см.кости			
Кожва	30		10	15	30	70-110-600	605-2340-3960	100
Набережный	30	10	10			100-130-240	290-1360-1840	200
Озерный	30	10	10			80-90-150	270-780-1680	
Белый-Ю	50		10		30	155-215-140	200-850-750-1080	
Илья-Ю	50		10	15	30	260-410	390-1250	100
Каджером	30	10	10	30		70-100-280	200-1080-930-1250	200
Зеленоборск	30		10		30	30	165	
Талый	30	10	10			30	175	
Чикшино	30	10	10			140	990	
Сыня	30	10	10	30		92	650	100
Косью	30	10	10	30		75	540	
Березовка в/ч	50		10		30	65-106-75	150-965-275	70
Путеец	30	15	10	15	30	125	890	50

Инженер ПТО

Еремченко Г.Н.

23041-ДПТ4

Лист

46

Формат А4



**МИНИСТЕРСТВО КУЛЬТУРЫ
РОССИЙСКОЙ ФЕДЕРАЦИИ
(Минкультуры России)**

125993, ГСП-3, Москва,
Малый Гнезниковский пер., д. 7/6, стр. 1, 2
Телефон: +7 495 629 10 10
E-mail: mail@mkrf.ru

ООО «НЕДРА»

nedra@nedra.perm.ru

17.11.2023 № 26639-12-02@
на № _____ от « ____ » _____

Департамент государственной охраны культурного наследия Минкультуры России рассмотрел обращение ООО «НЕДРА» от 02.11.2023 № 2585 и сообщает следующее.

На основании статьи 9 Федерального закона от 25.06.2002 № 73-ФЗ «Об объектах культурного наследия (памятниках истории и культуры) народов Российской Федерации» (далее – Федеральный закон) Минкультуры России осуществляет полномочия по государственной охране объектов культурного наследия федерального значения, входящих в отдельный перечень объектов культурного наследия, утвержденный распоряжением Правительства Российской Федерации от 01.06.2009 № 759-р (далее – Перечень). На участке проведения работ по объекту «Промысловый нефтепровод УПН Каменского месторождения – ПСП «Каменка», расположенному на территории муниципального района «Печора» Республики Коми, отсутствуют объекты культурного наследия федерального значения, входящие в Перечень, а также их зоны охраны.

В соответствии с нормами статей 9.1, 9.2 и 9.3 Федерального закона полномочия по государственной охране объектов культурного наследия всех категорий историко-культурного значения, а также выявленных объектов

Вх № 2193 от 17.11.23

Взам. инв. №

Подл. и дата

Инв. № подл.

Изм.	Кол.уч	Лист	№док.	Подпись	Дата


23041-ДПТ4

Лист

47

Таким региональным органом на территории Республики Коми является Управление Республики Коми по охране объектов культурного наследия.

Н.В.Никифоров



23041-ДПТ4

Управление Республики Коми по охране объектов культурного наследия

Кому: ООО «ГеоКонтрольСервис»
ИНН 1106017574
ОГРН 1041100762340

Представитель: Еременко Наталья
Александровна
эл. почта: nataly.eremencko@yandex.ru

ПРЕДОСТАВЛЕНИЕ
сведений о наличии или отсутствии объектов культурного наследия и выявленных
объектах культурного наследия на землях, подлежащих воздействию земляных,
строительных, мелиоративных, хозяйственных работ

от 31.10.2022 № ОКН-20221031-9640528598-3

По результатам рассмотрения заявления на предоставление государственной услуги «Предоставление сведений о наличии или отсутствии объектов культурного наследия, включённых в единый государственный реестр объектов культурного наследия (памятников истории и культуры) народов Российской Федерации, и выявленных объектах культурного наследия на землях, подлежащих воздействию земляных, строительных, мелиоративных, хозяйственных работ, предусмотренных 25 Лесного кодекса Российской Федерации работ по использованию лесов (за исключением работ, указанных в пунктах 3, 4 и 7 части 1 статьи 25 Лесного кодекса Российской Федерации) и иных работ» от 31.10.2022 №2238552076 и прилагаемых к нему документов в отношении земельного(ых) участка (ов):

Наименование объекта: Обустройство Каменского нефтяного месторождения. Промысловый нефтепровод “Резервуарный парк – ПСП “Каменка”. описание местоположения земельного участка: Республика Коми, Муниципальный район Печора, площадь: 1,06 кв. км
сообщаем следующее:

1. Сведения о наличии на земельном участке объектов культурного наследия, включенных в единый государственный реестр объектов культурного наследия (памятников истории и культуры) народов Российской Федерации, выявленных объектах культурного наследия, либо объектах, обладающих признаками объекта культурного наследия: На земельном участке объекты культурного наследия, включенные в Единый государственный реестр объектов культурного наследия народов Российской Федерации, выявленные объекты культурного наследия и объекты, обладающие признаками объекта культурного наследия (в т.ч. археологического) отсутствуют.

Взам. инв. №

Подп. и дата

Инв. № подл.

Изм.	Кол.уч	Лист	№док.	Подпись	Дата

23041-ДПТ4

Лист

49

2. Сведения о расположении земельного участка в границах защитных зон, в границах территорий объектов культурного наследия, в границах территорий выявленных объектов культурного наследия, в границах зон охраны объектов культурного наследия, в границах территорий исторических поселений, имеющих особое значение для истории и культуры Российской Федерации: Испрашиваемый земельный участок расположен вне зон охраны, защитных зон объектов культурного наследия, расположенных на территории муниципального района «Печора».

3. Описание режимов использования земельного участка: -.

4. Информация о наличии сведений о проведенных историко-культурных исследованиях: -.

5. Информация о необходимости проведения государственной историко-культурной экспертизы: -.

Дополнительная информация: Информировуем, что в соответствии со ст. 36 Федерального закона от 25.06.2002 г. № 73-ФЗ «Об объектах культурного наследия (памятниках истории и культуры) народов Российской Федерации» земляные, строительные, хозяйственные и иные работы должны быть немедленно приостановлены исполнителем работ в случае обнаружения объекта, обладающего признаками объекта культурного наследия. Исполнитель работ в течении трех рабочих дней со дня их обнаружения обязан направить заявление в письменной форме об указанных объектах в региональный орган охраны объектов культурного наследия.

31.10.2022

""

Андреева Марина Леонидовна



ДОКУМЕНТ ПОДПИСАН
ЭЛЕКТРОННОЙ ПОДПИСЬЮ

СВЕДЕНИЯ О СЕРТИФИКАТЕ ЭП

Сертификат: 1eb8611d5aae3e03c40c2b17f0c8a0d118eca258
Владелец: Андреева Марина Леонидовна, УПРАВЛЕНИЕ РЕСПУБЛИКИ
КОМИ ПО ОХРАНЕ ОБЪЕКТОВ КУЛЬТУРНОГО НАСЛЕДИЯ
Действителен с 13.9.2021 по 13.12.2022

Взам. инв. №

Подл. и дата

Инв. № подл.

Изм.	Кол.уч	Лист	№док.	Подпись	Дата

23041-ДПТ4

Лист

50

ООО «ГеоКонтрольСервис»

а/я 7,
г. Усинск, 169710

ул. Первомайская, д. 90, г. Сыктывкар,
Республика Коми, 167000,
тел. (8212) 304-816, факс (8212) 304-808
info@uokn.rkomi.ru
ОКПО 12879463, ОГРН 1161101050373,
ИНН/КПП 1101056499/110101001
28.07.2021 № 772
На № 16-21/ИЭИ от 14.07.2021 г.

Управление Республики Коми по охране объектов культурного наследия сообщает, что на участках реализации проектных решений по объектам:

1. «Обустройство Каменского нефтяного месторождения. Реконструкция куста скважин № 2»;
 2. «Обустройство Каменского нефтяного месторождения. Промысловый нефтепровод КПН «Шомаель» - ПСП «Каменка»;
 3. «Обустройство Каменского нефтяного месторождения. Опорная база промысла»;
 4. «Обустройство Каменского нефтяного месторождения. Приемо-сдаточный пункт (ПСП) «Каменка»;
 5. «Обустройство Каменского нефтяного месторождения. Установка подготовки нефти «Шомаель»,
- расположенным на территории МО МР «Печора» Республики Коми, отсутствуют объекты культурного наследия, включенные в Единый государственный реестр объектов культурного наследия народов Российской Федерации, выявленные объекты культурного наследия и объекты, обладающие признаками объекта культурного наследия (в т.ч. археологического).

Испрашиваемые земельные участки расположены вне зон охраны, защитных зон объектов культурного наследия, расположенных на территории муниципального района «Печора».

Информируем Вас, что в соответствии со ст. 36 Федерального закона от 25.06.2002 г. № 73-ФЗ земляные, строительные, хозяйственные и иные работы должны быть немедленно приостановлены исполнителем работ в случае обнаружения объекта, обладающего признаками объекта культурного наследия. Исполнитель работ в течении трех рабочих дней со дня их обнаружения обязан

E:\Рабочий\Запросы по земельным участкам\Ответы, 2021.doc

Инв. № подл.	Подп. и дата	Взам. инв. №				



ФЕДЕРАЛЬНОЕ АГЕНТСТВО ВОДНЫХ РЕСУРСОВ

**ДВИНСКО-ПЕЧОРСКОЕ БАССЕЙНОВОЕ
ВОДНОЕ УПРАВЛЕНИЕ
ФЕДЕРАЛЬНОГО АГЕНТСТВА
ВОДНЫХ РЕСУРСОВ
(Двинско-Печорское БВУ)**

Отдел водных ресурсов по Республике Коми

ул. Интернациональная, д. 131, г. Сыктывкар, 167983

тел./факс: (8212) 44-10-44

e-mail: komi@dpbv.ru

http://www.dpbvu.ru

от 19.12.2022 № 22/1090

На № _____ от _____

Еременко
Наталье Александровне
(Представитель
ООО ГеоКонтрольСервис
(ИНН 1106017574)
по доверенности от 14.10.2022)
nataly.erezenko@yandex.ru

Уважаемая Наталья Александровна!

Сообщаем, что в ответ на заявление № 2341701636 от 16.12.2022 (вх. № 2697 от 16.12.2022) на объекте «Обустройство Каменского нефтяного месторождения. Промысловый нефтепровод «Резервуарный парк-ПСП» Каменка» Вам предоставляются сведения из государственного водного реестра в отношении водного объекта р.Марь-Ёль, пр.р.Чикшина по форме 2.5-гвр «Государственная регистрация».

Вам отказано в предоставлении сведений из государственного водного реестра по водным объектам по водным объектам

- руч. без названия №1, пр. руч. без названия №2 (65°0'9,2556" СШ, 56°40'28,0128" ВД), руч. без названия №2, пр. руч. Малый Загадай (64°59'45,6396" СШ, 56°38'22,1316" ВД), руч. без названия №3, пр. руч. Малый Загадай (64°59'26,8296" СШ, 56°36'42,0444" ВД), руч. Малый Загадай, пр. р. Большой Загадай (65°59'25,8108" СШ, 56°36'36,6696" ВД), руч. без названия №4, пр. р. Большой Загадай (64°58'51,7908" СШ, 56°33'35,6436" ВД), р. Большой Загадай, пр.р.Кожва по форме 2.5-гвр «Государственная регистрация»;

- р.Марь-Ёль, пр. р. Чикшина, руч. без названия №1, пр. руч. без названия №2 (65°0'9,2556" СШ, 56°40'28,0128" ВД), руч. без названия №2, пр. руч. Малый Загадай (64°59'45,6396" СШ, 56°38'22,1316" ВД), руч. без названия №3, пр. руч. Малый Загадай (64°59'26,8296" СШ, 56°36'42,0444" ВД), руч. Малый Загадай, пр. р. Большой Загадай (65°59'25,8108" СШ, 56°36'36,6696"

Взам. инв. №

Подл. и дата

Инв. № подл.

23041-ДПТ4

Лист

53

ВД), руч. без названия №4, пр. р. Большой Загадай (64°58'51,7908" СШ, 56°33'35,6436" ВД), р. Большой Загадай, пр.р.Кожва по формам 2.6-гвр «Лицензии на водопользование», 2.7-гвр «Договоры пользования водными объектами», 2.11-гвр «Использование водных объектов. Водоотведение», 2.12-гвр «Использование водных объектов без изъятия вод», 2.13-гвр «Водоохранные зоны и прибрежные защитные полосы», 2.14-гвр «Зоны санитарной охраны источников питьевого и хозяйственно-бытового водоснабжения, округа санитарной (горно-санитарной) охраны лечебно-оздоровительных местностей и курортов», 2.15-гвр «Зоны затопления, подтопления» в связи с тем, что запрошенные сведения отсутствуют в государственном водном реестре.

Приложение на 2л. 1 экз

Врио начальника отдела
водных ресурсов по Республике Коми


(подпись)

Е.А.Филиппович
(Ф.И.О.)

Автонова И.Б.
20-25-72

Взам. инв. №

Подл. и дата

Инв. № подл.

23041-ДПТ4

Лист

54



МИНСЕЛЬХОЗ РОССИИ

**ФЕДЕРАЛЬНОЕ АГЕНТСТВО
ПО РЫБОЛОВСТВУ
(РОСРЫБОЛОВСТВО)**

Роскошественский б-р, д. 12, Москва, 107996
Факс: (495) 628-19-04, 987-05-54 тел.: (495) 628-23-20
E-mail: harbour@fishcom.ru
<http://fish.gov.ru>

ООО «ГеоКонтрольСервис»

Эл. адрес: ssageo@mail.ru

30.11.2022 № У05-5239

На № _____ от _____

О предоставлении информации из
государственного рыбохозяйственного реестра

Управление организации рыболовства в соответствии с Административным регламентом предоставления Федеральным агентством по рыболовству государственной услуги по предоставлению информации, содержащейся в государственном рыбохозяйственном реестре, утвержденным приказом Федерального агентства по рыболовству от 11 сентября 2020 г. № 476 (далее – Административный регламент, государственная услуга), рассмотрело запрос ООО «ГеоКонтрольСервис» от 22 ноября 2022 г. № 6-1299 о предоставлении информации из государственного рыбохозяйственного реестра (далее – Реестр) в отношении рек Марь-Ёль и Чикшина и в части компетенции сообщает.

Направляется документированная информация о категории рыбохозяйственного значения (форма 2.1.-грр) реки Чикшина (Чикишна).

Вместе с тем, документированная информация о категории рыбохозяйственного значения (форма 2.1.-грр) реки Марь-Ёль не может быть представлена ввиду ее отсутствия в Реестре.

Порядок и критерии отнесения водного объекта к водным объектам рыбохозяйственного значения, а также порядок определения

Взам. инв. №

Подп. и дата

Инв. № подл.

Изм.	Кол.уч	Лист	№док.	Подпись	Дата

23041-ДПТ4

Лист


57

объектов капитального строительства, внедрения новых технологических процессов и осуществления иной деятельности, оказывающей воздействие на водные биологические ресурсы и среду их обитания, осуществляется в соответствии с правилами, утвержденными постановлением Правительства Российской Федерации от 30 апреля 2013 г. № 384.

Приложение: на 1 л. в 1 экз.

Врио начальника Управления
организации рыболовства

К.В. Дукин



Исп.: К.С. Пучинская
тел.: (495) 987-05-58 (+0226)

[illegible]

Инв. № подл.	Подп. и дата	Взам. инв. №							

Изм.	Кол.уч	Лист	№док.	Подпись	Дата

Документированная информация о категориях водных объектов рыбохозяйственного значения

№ п/п	Рыбохозяйственный бассейн	Код рыбохозяйственного бассейна	Наименование водного объекта рыбохозяйственного значения	Код водного объекта	Тип водного объекта рыбохозяйственного значения	Описание местоположения водного объекта рыбохозяйственного значения	Код (00.00.00.000) координат водного участка	Категория водного объекта рыбохозяйственного значения	Результаты акта, определяющего категорию водного объекта рыбохозяйственного значения	
									№ акта	Определивший орган
570	Северный	2	Циклиха (Чулышма)	462	река	50 км по пр. берегу р. Касьян	03.05.01.002	высшая	12	Северо-Западное территориальное управление Федерального агентства по рыболовству
										14.04.2017



Инв. № подл.	Подп. и дата	Взам. инв. №				

						23041-ДПТ4	Лист
							61
Изм.	Кол.уч	Лист	№ док.	Подпись	Дата		



МИНСЕЛЬХОЗ РОССИИ

**ФЕДЕРАЛЬНОЕ АГЕНТСТВО
ПО РЫБОЛОВСТВУ
(РОСРЫБОЛОВСТВО)**

Рождественский б-р, д. 12, Москва, 107996
Факс: (495) 628-19-04, 987-05-54 тел.: (495) 628-23-20
E-mail: harbour@fishcom.ru
<http://fish.gov.ru>

19.12.2022 № У05-5710
На № _____ от _____

ООО «ГеоКонтрольСервис»

а/я 7, г. Усинск,
Республика Коми, 169710

Эл. адрес: nataly.eremenko@yandex.ru;
ssageo@mail.ru

О предоставлении информации из
государственного рыбохозяйственного реестра

Управление организации рыболовства в соответствии с Административным регламентом предоставления Федеральным агентством по рыболовству государственной услуги по предоставлению информации, содержащейся в государственном рыбохозяйственном реестре, утвержденным приказом Федерального агентства по рыболовству от 11 сентября 2020 г. № 476, рассмотрело запрос ООО «ГеоКонтрольСервис» от 15 декабря 2022 г. № 6-1297-1 о предоставлении информации из государственного рыбохозяйственного реестра (далее – Реестр) в отношении 10 (десяти) водных объектов в Республике Коми (далее – Объекты Запроса) и сообщает.

Направляется имеющаяся документированная информация о категориях рыбохозяйственного значения (форма 2.1.-гпр) реки Кожва (Бол. Кожва, Ковжа), реки Чикшина (Чикишна) и реки Ыджыд-Каменка (Бол. Каменка).

Ввиду отсутствия в Реестре документированная информация о категориях рыбохозяйственного значения (форма 2.1.-гпр) в отношении иных Объектов Запроса предоставлена быть не может.

Взам. инв. №

Подп. и дата

Инв. № подл.

Изм.	Кол.уч	Лист	№док.	Подпись	Дата

23041-ДПТ4

Лист

62

Согласование Федеральным агентством по рыболовству
(его территориальными управлениями) строительства и реконструкции

Приложение: на 1 л. в 1 экз.

Подлинник электронного документа, подписанного ЭП, хранится в системе электронного документооборота Федерального агентства по рыболовству

А.А. КОСМИН

СВЕДЕНИЯ О СЕРТИФИКАТЕ ЭП

Сертификат: 00C42284B0B270B18B597A065B5AE18F67
Кому выдан: Космин Андрей Александрович
Действителен: с 13.10.2022 до 06.01.2024



Исп.: А.А. Мирзоян
тел.: (495) 987-06-58

Инв. № подл.	Подп. и дата	Взам. инв. №					

Документированная информация о категориях водных объектов рыбохозяйственного значения

N п/п	Рыбохозяйственный и бассейн	Код рыбохозяйственного	Наименование водного объекта рыбохозяйственного	Код водного объекта	Тип водного объекта рыбохозяйственного	Описание местоположения водного объекта	Код (00.00.00.000) водохозяйстве	Категория водного объекта	Реквизиты акта, определяющего категорию водного объекта рыбохозяйственного значения	
									№ акта	Определяющий орган
381	Северный	2	Коква (Бол. Коква, Коква)	462	Река	868 км по лв. берегу р. Печора	03.05.01.002	Вышая	8	Двинско-Печорское ТУ
370	Северный	2	Чикшина (Чикишна)	462	река	50 км по пр. берегу р. Коква	03.05.01.002	вышая	12	Северо-Западное территориальное управление Федерального агентства по рыболовству
946	Северный	2	Ыджид-Каменка (Бол. Каменка)	462	Река	18 км по пр. берегу р. Коква	03.05.01.002	вторая	12	Двинско-Печорское ТУ



МИНсельхоз России

**ФЕДЕРАЛЬНОЕ АГЕНТСТВО
ПО РЫБОЛОВСТВУ
(РОСРЫБОЛОВСТВО)**

Рождественский б-р, д. 12, Москва, 107996
Факс: (495) 628-19-04, 987-05-54 тел.: (495) 628-23-20
E-mail: harbour@fishcom.ru
<http://fish.gov.ru>

ООО «ГеоКонтрольСервис»

E-mail: ssageo@mail.ru

31.10.2022 № У04-3470

На № _____ от _____

На № 6-1297 от 14.10.2022 г.

О рыбохозяйственных заповедных зонах

Управление науки и аквакультуры Федерального агентства по рыболовству в соответствии с письмом от 14.10.2022 № 6-1297 сообщает, что рыбохозяйственные заповедные зоны в рамках реализации Постановления Правительства Российской Федерации от 5 октября 2016 г. № 1005 «Правила образования рыбохозяйственных заповедных зон» в районе выполнения инженерно-экологических изысканий по объекту: «Обустройство Каменского нефтяного месторождения. Промысловый нефтепровод «Резервуарный парк – ПСП «Каменка», расположенного в Республике Коми, Муниципальный район «Печора» – не образованы.

Начальник Управления
науки и аквакультуры

Подлинник электронного документа, подписанного ЭП,
хранится в системе электронного документооборота
Федерального агентства по рыболовству

СВЕДЕНИЯ О СЕРТИФИКАТЕ ЭП

Сертификат: 0DB5E7E5426432A757052420715EF542
Кому выдан: Малащенко Александр Сергеевич
Действителен: с 07.10.2022 до 31.12.2023



А.С. Малащенко

Управление науки и аквакультуры
+7(495) 987-06-26

Взам. инв. №

Подп. и дата

Инв. № подл.

Изм.	Кол.уч	Лист	№ док.	Подпись	Дата

23041-ДПТ4

Лист

66



МИНСЕЛЬХОЗ РОССИИ

**ФЕДЕРАЛЬНОЕ АГЕНТСТВО
ПО РЫБОЛОВСТВУ
(РОСРЫБОЛОВСТВО)**

Рождественский б-р, д. 12, Москва, 107996
Факс: (495) 628-19-04, 987-05-54 тел.: (495) 628-23-20
E-mail: harbour@fishcom.ru
http://fish.gov.ru

ООО «ГеоКонтрольСервис»

ssageo@mail.ru
nataly.eremenko@yandex.ru

27.10.2022 № У02-5073
На № 6-1297 от 14.10.2022

Управление контроля, надзора и рыбоохраны Росрыболовства рассмотрело вопрос о наличии (отсутствии) рыбоохранных зон в районе работ по объекту: «Обустройство Каменского нефтяного месторождения. Промысловый нефтепровод «Резервуарный парк – ПСП «Каменка» и в части своей компетенции сообщает следующее.

В связи с изданием Федерального закона от 30 декабря 2021 г. № 445-ФЗ «О внесении изменений в Федеральный закон «О рыболовстве и сохранении водных биологических ресурсов» и отдельные законодательные акты Российской Федерации» статья 48 Федерального закона от 20 декабря 2004 г. № 166-ФЗ «О рыболовстве и сохранении водных биологических ресурсов» о рыбоохранных зонах утратила силу.

Минюстом России 18 мая 2022 г. № 68510 зарегистрирован приказ Росрыболовства от 25 февраля 2022 г. № 104 «О признании утратившими силу отдельных приказов Федерального агентства по рыболовству об установлении рыбоохранных зон водных объектов Российской Федерации рыбохозяйственного значения».

Таким образом, все рыбоохранные зоны, установленные в Российской Федерации, упразднены (за исключением рыбоохранной зоны озера Байкал шириной 500 метров, утвержденной распоряжением Правительства Российской Федерации от 05.03.2015 № 368-р «Об утверждении границ водоохранной и рыбоохранной зон озера Байкал»).

Заместитель начальника
Управления контроля,
надзора и рыбоохраны

Управление контроля,
надзора и рыбоохраны
8 (495) 987-05-13

Подлинник электронного документа, подписанного ЭП,
хранится в системе электронного документооборота
Федерального агентства по рыболовству

С.В. Максимов

СВЕДЕНИЯ О СЕРТИФИКАТЕ ЭП

Сертификат: 3F81DDBC17A7153BA21531E9E6E580A59FE29341
Кому выдан: Максимов Сергей Валерьевич
Действителен: с 19.10.2021 до 19.01.2023



Взам. инв. №

Подп. и дата

Инв. № подл.

Изм.	Кол.уч	Лист	№док.	Подпись	Дата

23041-ДПТ4

Лист

67

ФЕДЕРАЛЬНОЕ АГЕНТСТВО ПО НЕДРОПОЛЬЗОВАНИЮ
(РОСНЕДРА)

ДЕПАРТАМЕНТ ПО НЕДРОПОЛЬЗОВАНИЮ
ПО СЕВЕРО-ЗАПАДНОМУ ФЕДЕРАЛЬНОМУ ОКРУГУ,
НА КОНТИНЕНТАЛЬНОМ ШЕЛЬФЕ И В МИРОВОМ ОКЕАНЕ
(Севзапнедра)

Отдел геологии и лицензирования Департамента по
недропользованию по Северо-Западному федеральному округу,
на континентальном шельфе и в Мировом океане
по Республике Коми
(Коминедра)

167000, г. Сыктывкар, ул. Интернациональная, д. 157
тел.: (8212) 40-13-45 факс: (8212) 40-13-93
E-mail: komy@rosnedra.gov.ru

01.12.2022 № 01-09-31/1325

на № 7-1297 от 14.10.2022 г.

Заключение об отсутствии ПИ

Направляем Заключение от 01.12.2022 № 1230 СЫК об отсутствии полезных
ископаемых в недрах под участком предстоящей застройки: «Обустройство
Каменского нефтяного месторождения. Промысловый нефтепровод «Резервуарный
парк - ПСП «Каменка», расположенным в Республике Коми, МО МР «Печора».
Приложение: заключение на 3 л.

Заместитель начальника Севзапнедра-
начальник Коминедра



М. Б. Тарбаев

Егорова Галина Александровна
старший специалист 1 разряда Коминедра
8(8212)401345 komy@rosnedra.gov.ru

Взам. инв. №

Подп. и дата

Инв. № подл.

23041-ДПТ4

Лист

68

ЗАКЛЮЧЕНИЕ № 1230 СЫК

об отсутствии полезных ископаемых в недрах под участком предстоящей застройки

Выдано: Департаментом по недропользованию по Северо-Западному Федеральному округу, на континентальном шельфе и в Мировом океане 01.12.2022 г.

(наименование территориального органа Роснедр, дата выдачи)

1. Заявитель: ООО «ГеоКонтрольСервис»
(ИНН 1106017574 ОГРН 1041100762340)

(для юридического лица - наименование, организационно-правовая форма, для физического лица - фамилия, имя, отчество (последнее - при наличии), ИНН (при наличии), ОГРН (при наличии))

2. Данные об участке предстоящей застройки:

«Обустройство Каменского нефтяного месторождения. Промысловый нефтепровод «Резервуарный парк - ПСП «Каменка», расположенным в Республике Коми, МО МР «Печора» <*>

(наименование субъекта Российской Федерации, муниципального образования, кадастровый номер земельного участка (при наличии), иные адресные ориентиры)

3 Месторождения полезных ископаемых, состоящие на учёте Государственного баланса запасов полезных ископаемых по состоянию на 01.01.2021 г. и Государственного кадастра месторождений и проявлений полезных ископаемых, месторождения общераспространенных полезных ископаемых в пределах испрашиваемого участка - отсутствуют.

Испрашиваемый участок работ пересекает контура лицензий:

-СЫК 01786 НЭ, Каменский участок, выдан ООО " Инвест Трейд" на разведку и добычу полезных ископаемых, сроком действия до 31.01.2027 г.

-СЫК 02540 НР, участок Ронаель-Марьельский, выдан ООО "РОНАЕЛЬНЕФТЬ" на геологическое изучение, разведку и добычу полезных ископаемых, сроком действия до 20.08.2039 г.

4. Срок действия заключения: 01.12.2023 г.

(указывается срок действия заключения в формате ДД.ММ.ГГГГ)

Настоящее заключение содержит сведения об отсутствии запасов полезных ископаемых в недрах под участком предстоящей застройки, предусмотренные статьей 25 Закона Российской Федерации от 21 февраля 1992 г. № 2395-1 «О недрах».

Иную геологическую информацию о недрах, в том числе информацию о месторождениях подземных вод, заявитель вправе получить в порядке, предусмотренном статьей 27 Закона Российской Федерации «О недрах», постановлением Правительства Российской Федерации от 2 июня 2016 г. № 492 «Об утверждении Правил использования геологической информации о недрах, обладателем которой является Российская Федерация».

Неотъемлемые приложения:

1. Копия топографического плана и географические координаты участка предстоящей застройки (в соответствии с заявочными материалами) – на 1 л;
2. Схема – на 1 л.

Заместитель начальника Севзапнедра-
начальник Коминедра



М.Б. Тарбаев

<*>Географические координаты участка предстоящей застройки и копия топографического плана участка предстоящей застройки приведены в приложении к настоящему заключению, являющемуся его неотъемлемой составной частью.

Взам. инв. №

Подп. и дата

Инв. № подл.

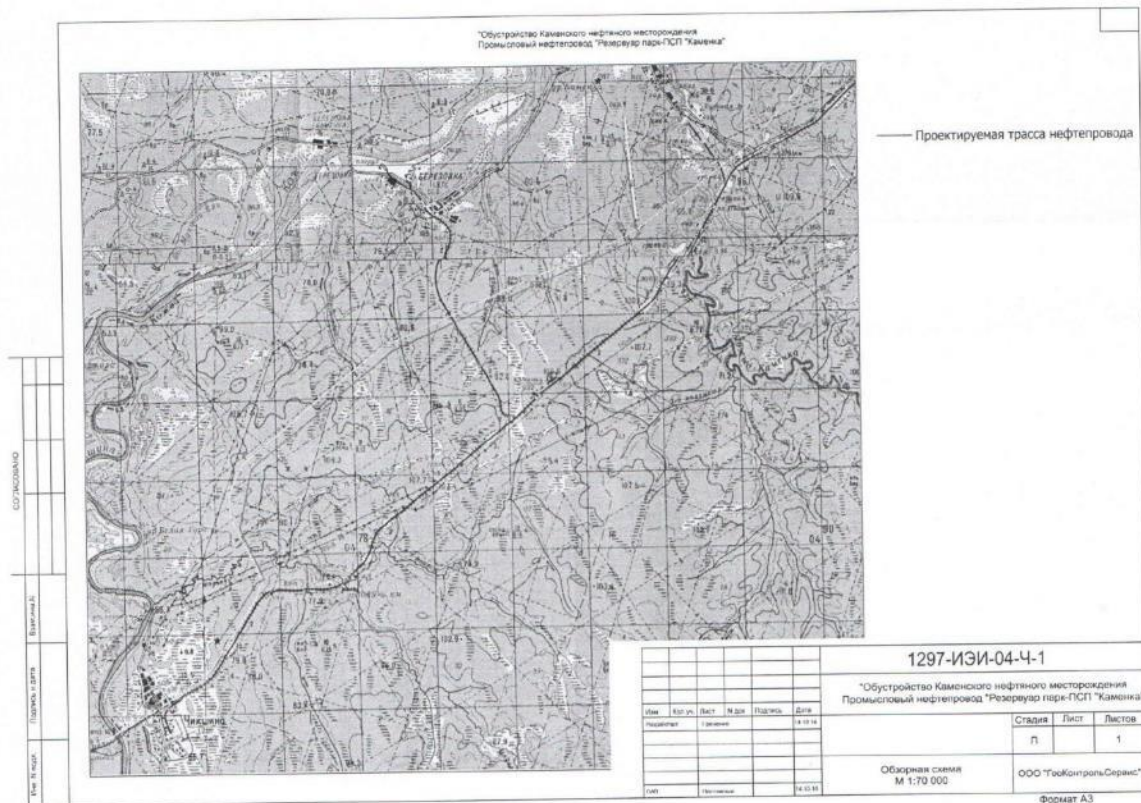
Изм.	Кол.уч	Лист	№док.	Подпись	Дата

23041-ДПТ4

Лист

69

Приложение № 1
к заключению от 01.12.2022 № 1230 СЫК

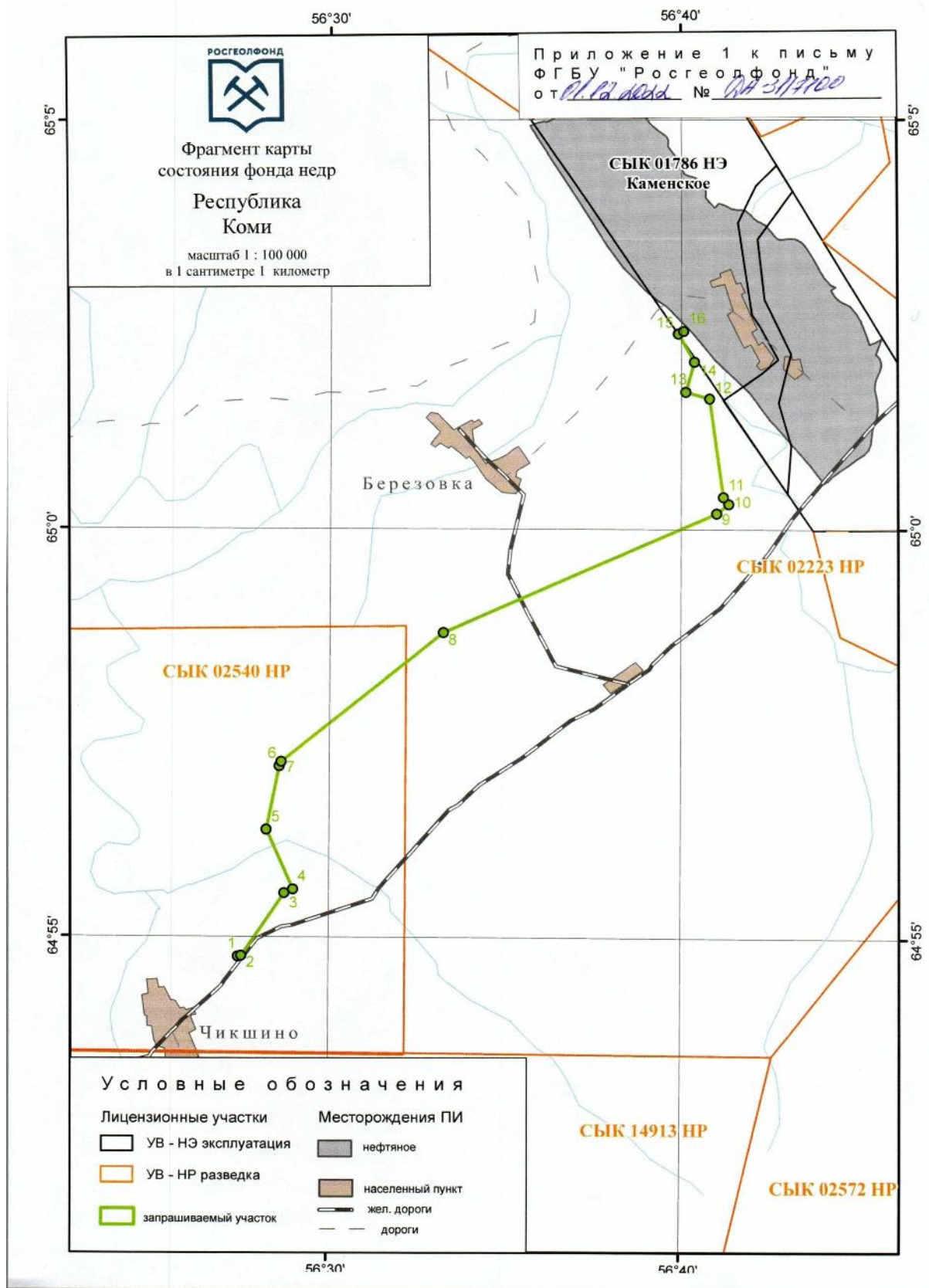


Координаты поворотных точек в ГСК-2011г для зоны 10

объект: "Обустройство Каменского нефтяного месторождения. Промысловый нефтепровод "Резервуарный парк – ПСП "Каменка".

С.Ш.	В.Д.
1 64° 54' 47,351952"	56° 27' 18,602892"
2 64° 54' 47,826648"	56° 27' 23,799492"
3 64° 55' 34,523292"	56° 28' 36,406092"
4 64° 55' 37,468344"	56° 28' 51,249"
5 64° 56' 20,795064"	56° 28' 5,46222"
6 64° 57' 7,535016"	56° 28' 27,329232"
7 64° 57' 10,72296"	56° 28' 30,15048"
8 64° 58' 46,227252"	56° 33' 6,13566"
9 65° 0' 14,092812"	56° 40' 53,651712"
10 65° 0' 20,910744"	56° 41' 14,604972"
11 65° 0' 25,933284"	56° 41' 5,487144"
12 65° 1' 37,87446"	56° 40' 41,322576"
13 65° 1' 42,732012"	56° 40' 0,458832"
14 65° 2' 4,764336"	56° 40' 14,981376"
15 65° 2' 25,469268"	56° 39' 47,358576"
16 65° 2' 27,635712"	56° 39' 56,450412"

Приложение № 2
к заключению от 01.12.2022 № 1230 СЫК

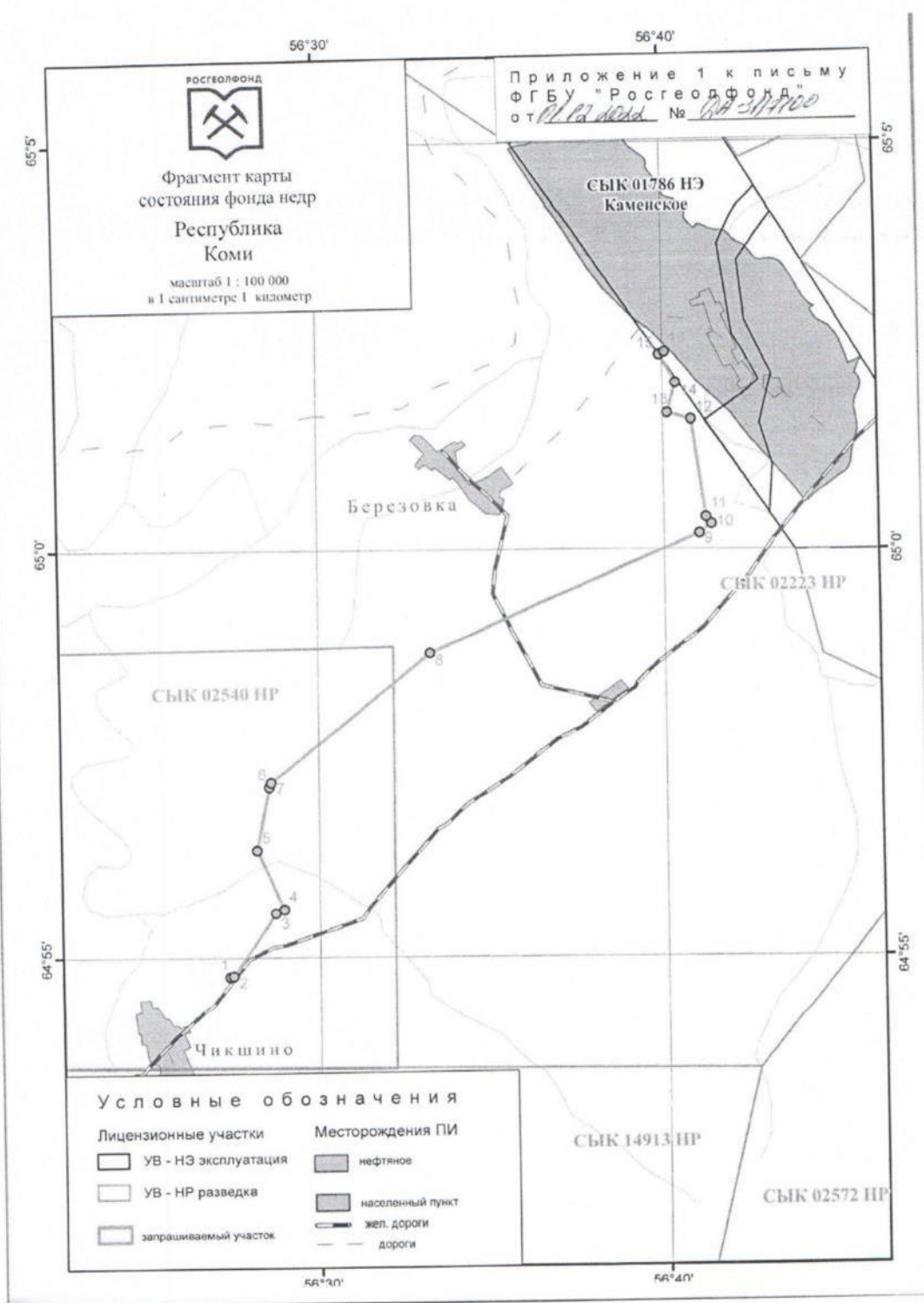


23041-ДПТ4

Лист

71

Формат А4



Инв. № подл.	Подп. и дата	Взам. инв. №				

ФЕДЕРАЛЬНОЕ АГЕНТСТВО ПО НЕДРОПОЛЬЗОВАНИЮ
(РОСНЕДРА)

ДЕПАРТАМЕНТ ПО НЕДРОПОЛЬЗОВАНИЮ
ПО СЕВЕРО-ЗАПАДНОМУ ФЕДЕРАЛЬНОМУ ОКРУГУ,
НА КОНТИНЕНТАЛЬНОМ ШЕЛЬФЕ И В МИРОВОМ ОКЕАНЕ
(Севзапнедра)

Отдел геологии и лицензирования Департамента по
недропользованию по Северо-Западному федеральному округу,
на континентальном шельфе и в Мировом океане
по Республике Коми
(Коминедра)

167000, г. Сыктывкар, ул. Интернациональная, д. 157
тел.: (8212) 40-13-45 факс: (8212) 40-13-93
E-mail: komy@rosnedra.gov.ru

25.08.2021 № 01-09-31/1079

На № 46-21/ИЭИ от 06.08.2021 г.

Заключение

Направляем заключение об отсутствии полезных ископаемых в недрах под участком
предстоящей застройки от 25.08.2021 № 1142 СЫК.

Приложение: заключение – на 5 л.

Заместитель начальника Севзапнедра-
начальник Коминедра



М. Б. Тарбаев

Егорова Г. А. 8(8212)401345

Взам. инв. №

Подл. и дата

Инв. № подл.

Изм.	Кол.уч	Лист	№ док.	Подпись	Дата

23041-ДПТ4

Лист

73



ФЕДЕРАЛЬНОЕ АГЕНТСТВО ПО НЕДРОПОЛЬЗОВАНИЮ МПР РОССИИ
**ДЕПАРТАМЕНТ ПО НЕДРОПОЛЬЗОВАНИЮ
 ПО СЕВЕРО-ЗАПАДНОМУ ФЕДЕРАЛЬНОМУ ОКРУГУ,
 НА КОНТИНЕНТАЛЬНОМ ШЕЛЬФЕ И В МИРОВОМ ОКЕАНЕ**
 (Севзапнедра)

ЗАКЛЮЧЕНИЕ № 1142 СЫК
об отсутствии полезных ископаемых в недрах
под участком предстоящей застройки

Выдано: Отделом геологии и лицензирования Департамента по недропользованию по
Северо-Западному федеральному округу, на континентальном шельфе и в
Мировом океане (Севзапнедра) по Республике Коми (Коминедра) 25.08.2021г.
 (наименование территориального органа Роснедр, дата выдачи)

1. Заявитель: ООО «ГеоКонтрольСервис»
(ИНН 1106017574, ОГРН 1041100762340)

2. Данные об участке предстоящей застройки: Республика Коми
МО МР «Печора»

3. В границах участка предстоящей застройки месторождения полезных ископаемых отсутствуют.

Площадь работ расположена на лицензионном участке СЫК 02540 НР, участок Ронаель-Марьельский (недропользователь ООО «Ронаельнефть»).

4. Сведения об объекте намечаемого строительства: «Обустройство Каменского нефтяного месторождения. Приемно-сдаточный пункт (ПСП) «Каменка».

5. Срок действия заключения: до 25.08.2022 г.

Настоящее заключение содержит сведения об отсутствии запасов полезных ископаемых в недрах под участком предстоящей застройки, предусмотренные статьей 25 Закона Российской Федерации от 21 февраля 1992 г. № 2395-1 «О недрах».

Иную геологическую информацию о недрах, в том числе информацию о месторождениях подземных вод, заявитель вправе получить в порядке, предусмотренном статьей 27 Закона Российской Федерации «О недрах», постановлением Правительства Российской Федерации от 02 июня 2016 г. № 492 «Об утверждении Правил использования геологической информации о недрах, обладателем которой является Российская Федерация».

Неотъемлемые приложения:

1. Схема и координаты испрашиваемого участка (в соответствии с данными заявителя) – 2 л.
2. Схема и ведомость координат испрашиваемого участка (из письма ФГБУ «Росгеолфонд» от 25.08.2021 № РГ-31/4644) – 2 л.

Заместитель начальника Севзапнедра-
 начальник Коминедра



М. Б. Тарбаев

23041-ДПТ4

Лист

74

Приложение № 1
к заключению от 25.08.2021 № 1142 СЫК


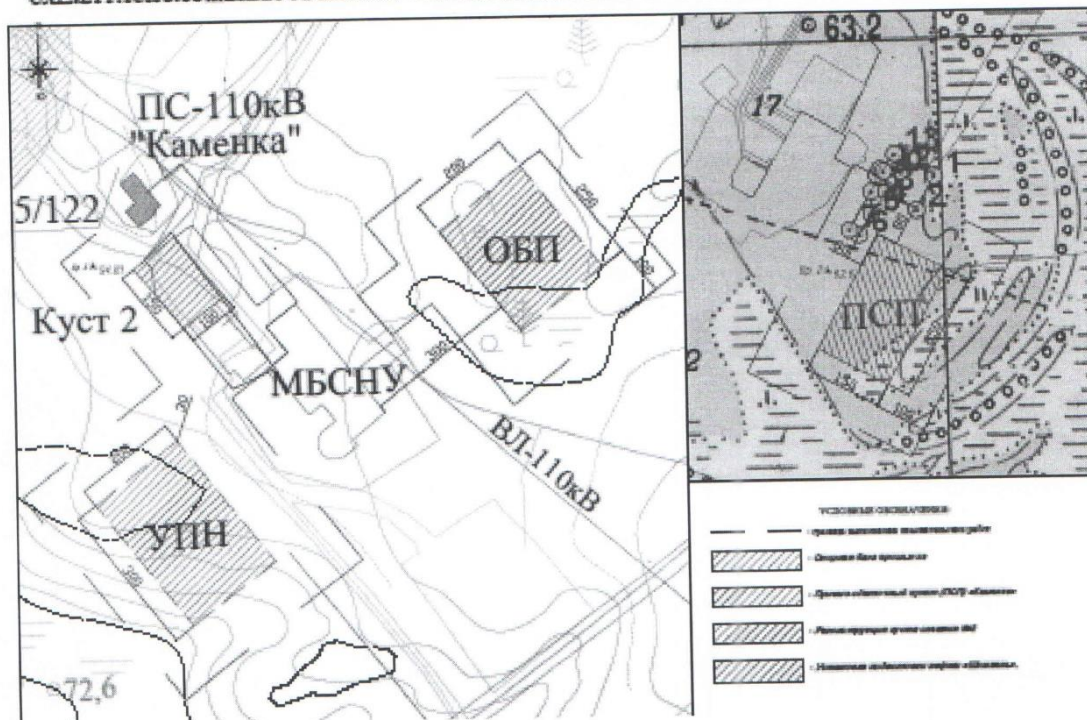


СХЕМА РАСПОЛОЖЕНИЯ ОБЪЕКТОВ "ОБУСТРОЙСТВО КАМЕНСКОГО НЕФТЯНОГО МЕСТОРОЖДЕНИЯ"



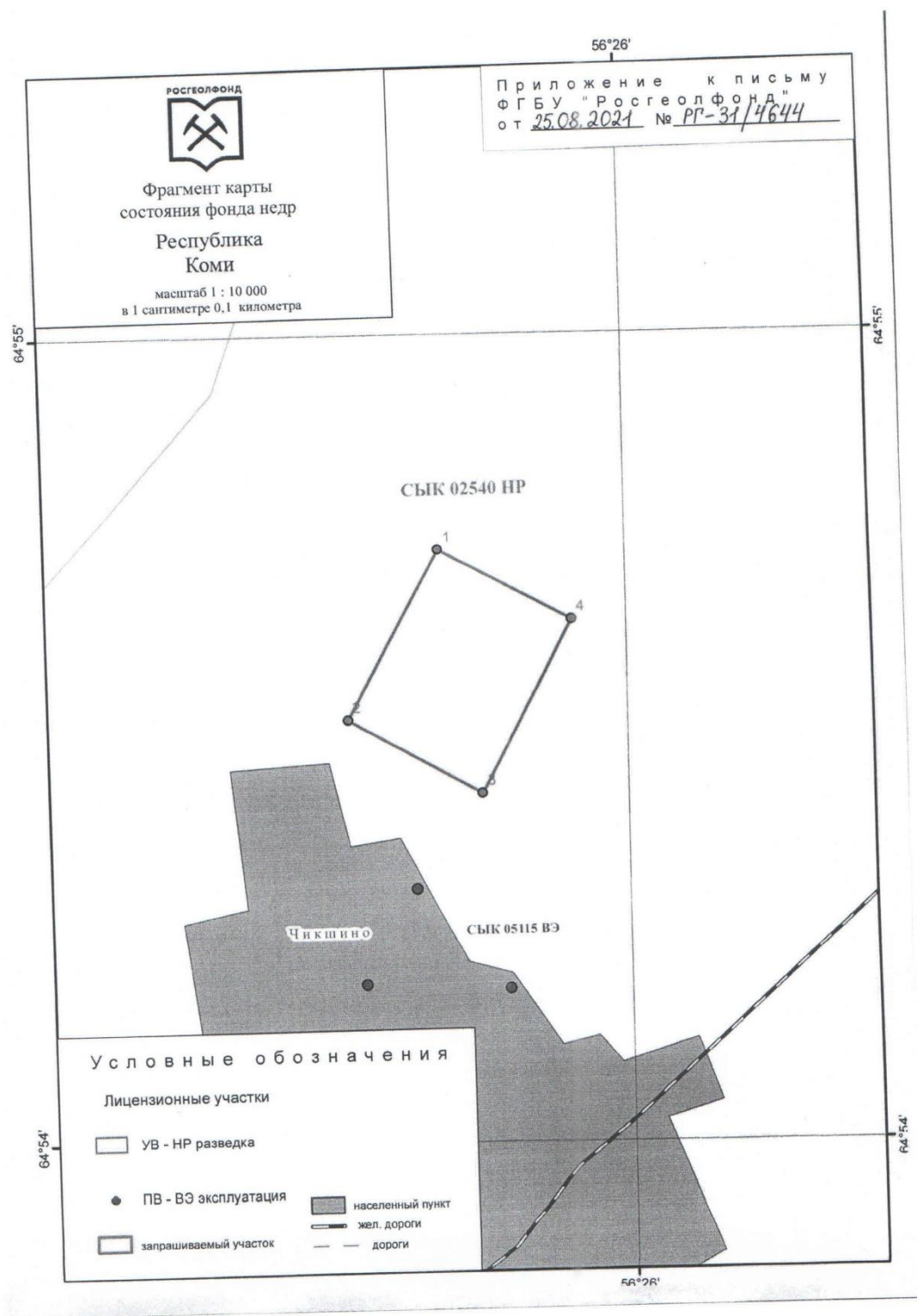
23041-ДПТ4

Лист

75

Формат А4

Приложение № 2
к заключению от 25.08.2021 № 1142 СЫК



Взам. инв. №

Подп. и дата

Инв. № подл.

23041-ДПТ4

Лист

76

Формат А4

Изм.	Кол.уч	Лист	№док.	Подпись	Дата

Приложение 2 к письму
ФГБУ "Росгеолфонд"
№ РГ-31/4644 от 25.08.2021

Координаты угловых точек (WGS-84)

№ точки	С.Ш.			В.Д.		
	градусы	минуты	секунды	градусы	минуты	секунды
1	64	54	44,13	56	25	27,81
2	64	54	31,52	56	25	11,63
3	64	54	25,96	56	25	34,77
4	64	54	38,81	56	25	50,70

Координаты угловых точек (СК-2011)

№ точки	С.Ш.			В.Д.		
	градусы	минуты	секунды	градусы	минуты	секунды
1	64	54	44,14	56	25	27,79
2	64	54	31,53	56	25	11,61
3	64	54	25,97	56	25	34,75
4	64	54	38,82	56	25	50,68

Взам. инв. №

Подп. и дата

Инв. № подл.

23041-ДПТ4

Лист

77



**МИНИСТЕРСТВО
ПРИРОДНЫХ РЕСУРСОВ
И ОХРАНЫ ОКРУЖАЮЩЕЙ СРЕДЫ
РЕСПУБЛИКИ КОМИ
(МИНПРИРОДЫ РЕСПУБЛИКИ КОМИ)**

**КОМИ РЕСПУБЛИКАСА ВӖР-ВА
ОЗЫРЛУН ДА ГӖГӖРТАС ВИДЗАН
МИНИСТЕРСТВО**

167983, ГСП-3, г. Сыктывкар,
ул. Интернациональная, 108а
тел (8212) 286-001, факс (8212) 30-48-83
e-mail: minpr@minpr.rkomi.ru

29.11.2022 № 02-06-11657

На № 16-1297 от 14.10.2022

О наличии информации

Генеральному директору

ООО «ГеоКонтрольСервис»

Сергееву С.А.

а/я 7, г. Усинск,
Республика Коми, 169710

Уважаемый Сергей Александрович!

На запрос информации, необходимой для выполнения инженерно-экологических изысканий по объекту «Обустройство Каменского нефтяного месторождения. Промысловый нефтепровод «Резервуарный парк – ПСП «Каменка», сообщаем следующее.

1. Министерство природных ресурсов и охраны окружающей среды Республики Коми (далее – Минприроды Республики Коми) в ответ на запрос информации в рамках своей компетенции сообщает следующее:

1) В части предоставления сведений о наличии/отсутствии земель лесного фонда, лесов, имеющих защитный статус (с указанием категории защитности леса), резервных лесов, особо защитных участков леса; о наличии/отсутствии защитных лесов и особо защитных участках леса, сведения о категориях защитности лесов в границах объекта изысканий сообщаем, что на основании Приказа Министерства природных ресурсов и экологии Российской Федерации от 30.10.2013 № 464 «Об утверждении Перечня видов информации, содержащейся в государственном лесном реестре, предоставляемой в обязательном порядке, и условий ее предоставления» запрашиваемая Вами информация в части касающейся земель лесного фонда предоставляется на платной основе в виде выписки из Государственного лесного реестра.

Для получения информации, Вам необходимо оформить заявление о предоставлении выписки из государственного лесного реестра установленного образца, с указанием лесничества, участкового лесничества, квартала, выдела, утвержденное Приказом Министерства природных ресурсов Российской Федерации от 31.10.2007 № 282 «Об утверждении административного регламента исполнения государственной функции по ведению государственного лесного реестра

Взам. инв. №

Подл. и дата

Инв. № подл.

23041-ДПТ4

Лист

78

Информация о порядке предоставления государственной услуги по предоставлению выписки из государственного лесного реестра и бланк заявления о предоставлении выписки из государственного лесного реестра размещены на официальном сайте Минприроды Республики Коми в разделе «Открытое Министерство».

2) В части касающейся данных о наличии видов растений, грибов, занесенных в Красную книгу Российской Федерации и Красную книгу субъекта Российской Федерации сообщаем, что согласно статье 6 Федерального закона от 10.01.2002 № 7-ФЗ «Об охране окружающей среды» к полномочиям органов государственной власти субъектов Российской Федерации в сфере отношений, связанных с охраной окружающей среды, относится ведение Красной книги субъекта Российской Федерации.

Согласно пункту 2 приложения к приказу ГБУ РК «Центр по ООПТ» от 21.03.2019 № 24 «Об установлении расценок на услуги, оказываемые ГБУ РК «Центр по ООПТ» для юридических и физических лиц (в том числе индивидуальных предпринимателей) на платной основе» ГБУ РК «Центр по ООПТ» оказывает услуги по предоставлению информации о наличии видов флоры и фауны, занесенных в Красные книги Российской Федерации и Республики Коми в районе размещения (строительства, реконструкции) объектов хозяйственной и иной деятельности на территории Республики Коми (подробно с приказом можно ознакомиться по адресу:

На основании изложенного, запрос о предоставлении информации о наличии (отсутствии) на территории проведения работ редких и исчезающих видов растений и животных, занесенных в Красные книги Российской Федерации и Республики Коми перенаправлен в ГБУ РК «Центр по ООПТ».

С перечнем объектов растительного и животного мира, занесенных в Красную книгу Республики Коми, можно ознакомиться на сайте Минприроды Республики Коми по электронному адресу
http://mpr.rkomi.ru/uploads/documents/2_perechen_2_pdf_2020-10-07_11-59-34.pdf

Инв. № подл.	Подп. и дата	Взам. инв. №				

						23041-ДПТ4	Лист
							79
Изм.	Кол.уч	Лист	Недок.	Подпись	Дата		

ресурсов и экологии Российской Федерации от 25.11.2020 № 965 можно ознакомиться по ссылке:

consultantplus://offline/ref=0E64CC443CFAFCF2AC5480D8816ACB0D8620B3D0E788BAB9FEAF85FC4B07F8FA7596F8CA0C268558BB1D02C4A3015DB7319F7C7D581C4458e6c3H.

Дополнительно сообщаем, что в настоящее время Минприроды Республики Коми информацией о наличии/отсутствии мест постоянного пребывания, гнездования, размножения, глухариных токах, сезонных путях миграции животных, кормовых угодий, прогона стад в районе разрабатываемого объекта не располагает.

Рекомендуем обратиться в научно-исследовательские учреждения биологического профиля Республики Коми.

Таблица

Численность и плотность охотничьих ресурсов МО МР «Печора»

Наименование охотничьих животных	Плотность (особей на 1000 га)	Численность (особей)
Белка	3,070	7103
Волк	0,007	17
Выдра	0,000	0
Горностай	0,213	493
Заяц-беляк	2,150	4973
Кабан	0,000	0
Куница	0,370	857
Лисица	0,134	311
Лось	0,953	2205
Норка	0,054	124
Олень северный	0,000	0
Песец	0,000	0
Росомаха	0,018	42
Рысь	0,000	0
Соболь	0,000	0
Хорь лесной	0,000	0
Бобр	0,000	0
Ласка	0,000	0
Медведь	0,050	116
Рябчик	5,356	12391
Тетерев	10,716	24790
Глухарь	5,814	13451
Белая куропатка	21,803	50440

5) В части касающейся водно-болотных угодий и ключевых орнитологических территорий сообщаем, что согласно постановлению Правительства Российской Федерации от 13.09.1994 № 1050 «О мерах по обеспечению выполнения обязательств Российской Стороны, вытекающих из Конвенции о водно-болотных

Взам. инв. №

Подп. и дата

Инв. № подл.

23041-ДПТ4

Лист

81

За получением информации о санитарно-защитных зонах полигонов ТКО рекомендуем обратиться в Управление Федеральной службы по надзору в сфере

Инв. № подл.	Подп. и дата	Взам. инв. №				

						23041-ДПТ4	Лист
							85
Изм.	Кол.уч	Лист	Недок.	Подпись	Дата		

12) В части касающейся сведений о наличии/отсутствии лесопарковых зеленых поясов сообщаем, что в соответствии с Федеральным законом от 27.12.2018 № 538-ФЗ «О внесении изменений в Лесной кодекс Российской Федерации и отдельные законодательные акты Российской Федерации в части совершенствования правового регулирования отношений, связанных с обеспечением сохранения лесов на землях лесного фонда и землях иных категорий» понятие о лесопарках отсутствует. Основными территориальными единицами управления в области использования, охраны, защиты, воспроизводства лесов являются лесничества, а также участковые лесничества, которые могут создаваться в составе лесничеств.

2. Министерство сельского хозяйства и потребительского рынка Республики Коми в ответ на запрос информации о наличии (отсутствии) особо ценных земель, о наличии (отсутствии) особо ценных продуктивных сельскохозяйственных угодий, использование которых для других целей не допускается, о наличии (отсутствии) скотомогильников (биотермических ям) и других мест захоронения трупов животных на территории инженерно-экологических изысканий сообщает следующее.

Скотомогильники (биотермические ямы) и другие зарегистрированные места захоронений трупов животных (сибиреязвенные), а также их санитарно-защитные зоны в пределах объекта и прилегающей территории в радиусе 1000 м отсутствуют.

Согласно постановлению Правительства Республики Коми от 08.10.2013 № 390 «Об установлении перечня особо ценных продуктивных сельскохозяйственных угодий в составе земель сельскохозяйственного назначения на территории Республики Коми, использование которых для других целей не допускается», особо ценные продуктивные сельскохозяйственные угодья на территории объекта отсутствуют.

3. Министерство здравоохранения Республики Коми (далее – Минздрав Республики Коми) в ответ на запрос о наличии/отсутствии лечебно-оздоровительных местностей, курортов и природно-лечебных ресурсов регионального значения и их зоны санитарной охраны, а также округов санитарной (горно-санитарной) охраны курортов регионального значения и их зоны санитарной охраны в районе объекта инженерно-экологических изысканий и прилегающей к нему территории в радиусе 1 км, сообщает следующее.

В соответствии со статьей 5 Федерального закона от 23.02.1995 № 26-ФЗ «О природных лечебных ресурсах, лечебно-оздоровительных местностях и курортах» к полномочиям органов исполнительной власти субъектов Российской Федерации по регулированию отношений в области функционирования, развития и охраны курортов, лечебно-оздоровительных местностей и природных лечебных ресурсов относится, в том числе, ведение реестра лечебно-оздоровительных местностей и курортов регионального значения, включая санаторно-курортные организации.

Инв. № подл.	Подп. и дата	Взам. инв. №				

						23041-ДПТ4	Лист
							86
Изм.	Кол.уч	Лист	Недок.	Подпись	Дата		

**ЗОНЫ САНИТАРНОЙ ОХРАНЫ ИСТОЧНИКОВ ХОЗЯЙСТВЕННО-ПИТЬЕВОГО ВОДОСНАБЖЕНИЯ
И ВОДООХРАННЫЕ ЗОНЫ**

Территория водопользования	Радиус зон санитарной охраны, м							Водоохр. зона водного объекта, м
	I пояс			2 пояс				
	Скваж.	ВБ	водовод	СО/НС-2	тип, см.к-сти		3 пояс	
Кожва	30		10	15	30		70-110-600 605-2340-3960	100
Набережный	30	10	10				100-130-240 290-1360-1840	200
Ожерный	30	10	10				80-90-150 270-780-1680	
Белый-Ю	50		10		30		155-215-140 200-850-750-1080	
Илья-Ю	50		10	15	30		390-1250	100
Каджром	30	10	10	30			70-100-280 200-1080-930-1250	200
Зеленоборск	30		10		30		165	
Тазый	30	10	10				30	
Чикшино	30	10	10				140	
Сыня	30	10	10	30			92	100
Косью	30	10	10	30			75	
Березовка в/ч	50		10		30		65-106-75 150-965-275	70
Путец	30	15	10	15	30		890	50

Инженер ПТО

Еремченко Г.Н.

Инв. № подл.

Подп. и дата

Взам. инв. №

23041-ДПТ4

Лист

89



**МИНИСТЕРСТВО
ПРИРОДНЫХ РЕСУРСОВ
И ОХРАНЫ ОКРУЖАЮЩЕЙ СРЕДЫ
РЕСПУБЛИКИ КОМИ
(МИНПРИРОДЫ РЕСПУБЛИКИ КОМИ)**

ООО «ГеоКонтрольСервис»
169710, РК, г. Усинск, а/я 7
nataly.erechenko@yandex.ru

**КОМИ РЕСПУБЛИКАСА ВОР-ВА
ОЗЫРЛУН ДА ГОГОРТАС ВИДЗАН
МИНИСТЕРСТВО**

167943, ГСН-3, г. Салтатово,
ул. Интернациональная, 108а
тел: (8212) 286-001, факс (8212) 20-48-83
e-mail: mingre@mingre.komi.ru

10.01.2022 № 24-41/2022

На 16-1299 от 02.12.2022

Министерство природных ресурсов и охраны окружающей среды Республики Коми на ваш запрос сообщает следующее.

На запрос информации о наличии/отсутствии подземных источников хозяйственно-питьевого водоснабжения, утвержденных зон санитарной охраны поверхностных и подземных источников хозяйственно-питьевого водоснабжения, а также, при наличии источников, предоставить картографический материал, позволяющий определить их точное местоположение, и географические координаты по объекту «Обустройство Каменского нефтяного месторождения. Приемно-сдаточный пункт (ПСП) «Каменка» сообщаем следующее.

Объект планируемой застройки расположен в границах Чикшинского участка питьевых подземных вод, которое эксплуатируется скважинами № 1 и 2. Добычу подземных вод осуществляет АО «ТРАНСНЕФТЬ-СЕВЕР» на основании лицензии «Добыча питьевых подземных вод Чикшинского участка питьевых подземных вод для питьевого, хозяйственно-бытового водоснабжения и технологического обеспечения водой объектов нефтеперерабатывающей станции Чикшино». Проект в Минприроды Республики Коми отсутствует. Для уточнения границ ЗСО рекомендуем обратиться в адрес недропользователя.

В радиусе 800 м от объекта расположен источник питьевых подземных вод (скважины № 1, 2, 3). Добычу подземных вод осуществляет АО «Коми тепловая компания» на основании лицензии «Добыча подземных вод для питьевого, хозяйственно-бытового водоснабжения и технологического обеспечения водой производственных объектов пст. Чикшино».

Приказом Минприроды Республики Коми от 05.10.2012 № 450 утвержден проект зон санитарной охраны водозабора подземных вод ж/д станции Чикшино и установлены следующие границы зон санитарной охраны.

Граница первого пояса зон санитарной охраны (пояс строгого режима) – радиусом 30 м от устья каждой водозаборной скважины.

Граница второго пояса зон санитарной охраны (пояс ограничений) – радиусом 140 м от устья каждой водозаборной скважины.

Взам. инв. №

Подп. и дата

Инв. № подл.

Изм.	Кол.уч	Лист	№док.	Подпись	Дата

23041-ДПТ4

Лист

90

Таблица

Численность и плотность охотничьих ресурсов МО МР «Печора»

Наименование охотничьих животных	Плотность (особей на 1000 га)	Численность (особей)
Белка	3,070	7103
Волк	0,007	17
Выдра	0,000	0
Горноста́й	0,213	493
Заяц-беляк	2,150	4973
Кабан	0,000	0
Куница	0,370	857
Лисица	0,134	311
Лось	0,953	2205
Норка	0,054	124
Олень северный	0,000	0
Песец	0,000	0
Росомаха	0,018	42
Рысь	0,000	0
Соболь	0,000	0
Хорь лесной	0,000	0
Бобр	0,000	0
Ласка	0,000	0
Медведь	0,050	116
Рябчик	5,356	12391
Тетерев	10,716	24790
Глухарь	5,814	13451
Белая куропатка	21,803	50440

Взам. инв. №

Подп. и дата

Инв. № подл.

23041-ДПТ4

Лист

94

«Шоныд сетан Коми компания»
Акционерьяслон котыр
Печораса филиал
(«ШСКК» АК Печораса филиал)

Печорский филиал
Акционерного общества
«Коми тепловая компания»
(Печорский филиал АО «КТК»)

169600, Республика Коми, г. Печора, Печорский пр-кт, д.27/13
тел./факс (82142) 7-27-12, 7-28-12, Е-mail: tk.ref@komitk.ru
ОГРН 1041100412682, ИНН/КПП 1101205461/110543001

АО «КТК», Адрес: 167001, Республика Коми,
г. Сыктывкар, ул. Димитрова, 10,
тел. (8-8212) 39-08-00, факс 39-08-08, Е-mail: ktk@komitk.ru,
ОГРН 1041100412682, ИНН/КПП 1101205461/110101001

Генеральному директору
ООО «ГеоКонтрольСервис»

С.А. Сергееву

23.11.2022 № 003-1689

На № 20-1297 от 21.11.2022 г.

Уважаемый Сергей Александрович!

В ответ на Ваш запрос № 20-1297 от 21.11.2022г. Печорский филиал АО «Коми тепловая компания» сообщает, что в радиусе 3-х км от района размещения проектируемого объекта «Обустройство Каменского нефтяного месторождения. Промысловый нефтепровод «Резервуарный парк – ПСП «Каменка» расположено три подземных источника хозяйственно-бытового и питьевого водоснабжения п. Чикшино и два подземных источника хозяйственно-бытового и питьевого водоснабжения п. Березовка, официально зарегистрированных и получивших положительное санитарно-эпидемиологическое заключение.

Поверхностные источники хозяйственно-бытового и питьевого водоснабжения отсутствуют.

Приложение:

1. Выкопировка из утвержденного пояса ЗСО водозабора подземных вод п. Чикшино,
2. Выкопировка из утвержденного пояса ЗСО водозабора подземных вод п. Березовка,
3. Координаты скважин п. Чикшино, п. Березовка.

Директор филиала

А. А. Петнюнас

Исп. Инженер ПО (ВиК)
Курило А.Ю.
т. 7-24-32

Взам. инв. №

Подп. и дата

Инв. № подл.

23041-ДПТ4

Лист

95

ПРИЛОЖЕНИЕ 1*

1. Границы I, II, III поясов ЗСО на водозаборе подземных вод железно-дорожной станции Чикшино.

Водозабор железнодорожной станции Чикшино имеет границу I пояса ЗСО на расстоянии 30 м от каждой эксплуатационной скважины №1, №2 и №3.

Граница II пояса ЗСО проходит по окружности на расстоянии 140 метров от скважины № 1, №2 и №3 (граф. П. 1*).

Радиус III пояса ЗСО равен 990 м (граф. П. 1*).

2. Зоны санитарной охраны водоводов и водопроводных сооружений.

Трасса магистрального водовода проходит от водозаборных сооружений до потребителей по территории поселка. Площадь, по которой проходит трасса, находится в удовлетворительном санитарном состоянии.

Грунтовые воды на участке трассы от водозабора до водопотребителей пос. Чикишино залегают на глубине 2 - 4м. Исходя из условий и руководствуясь требованиями СНиП 2.04.02-84*, ширину санитарно-защитной зоны водовода принять на площади пос. Чикишино равной 10 метров.

Граница первого пояса зоны водопроводных сооружений должна совпадать с ограждением площадки сооружений и предусматриваться на расстоянии:

- от стен станции обезжелезивания не менее 30м,
- от ствола водонапорной башни не менее 10м.

Инв. № подл.	Подп. и дата	Взам. инв. №			

						23041-ДПТ4	Лист
							96
Изм.	Кол.уч	Лист	Недок.	Подпись	Дата		

ПРИЛОЖЕНИЕ 1*
к постановлению Главы администрации
МО «Город Печора» №873 от 19.06.2002г.

1. Границы I, II, III поясов ЗСО на водозаборе подземных вод
п. Березовка (военная)

Водозабор пос. Березовка (военная) имеет границу I пояса ЗСО на расстоянии 50 м от каждой эксплуатационной скважины №1; №2 и №3.

Граница II пояса ЗСО проходит на расстоянии 65 метров от водозаборной скважины № 1 по направлению к реке Ыджид-Каменка (вниз по потоку), на расстоянии 106 м от скважины №1 в противоположную сторону (вверх по потоку) и на расстоянии 75м в обе стороны от скважины №1 параллельно реке (перпендикулярно потоку) (граф. П. 1).

Границы III пояса ЗСО проходят на расстоянии 150м от скважины №1 по направлению к реке(вниз по потоку), на расстоянии 965м от скважины №1 в противоположную от реки сторону (вверх по потоку) и на расстоянии 275м в обе стороны от скважины №1 параллельно реке (перпендикулярно потоку) (граф. П. 1).

2. Зоны санитарной охраны водоводов и водопроводных сооружений.

Трасса магистрального водовода проходит от водозаборных сооружений до потребителей по территории поселка. Площадь, по которой проходит трасса, находится в удовлетворительном санитарном состоянии.

Грунтовые воды на участке трассы от водозабора до водопотребителей пос. Березовка (военная) залегают на глубине 1-2м. Исходя из условий и руководствуясь требованиями СНиП 2.04.02-84*, ширину санитарно-защитной зоны водовода принять на площади пос. Березовка равной 10 метров.

Граница первого пояса зоны водопроводных сооружений должна совпадать с ограждением площадки сооружений и предусматриваться на расстоянии:

- от стен регулирующего резервуара питьевой воды не менее 30м.

Инв. № подл.	Подп. и дата	Взам. инв. №			

						23041-ДПТ4	Лист
							97
Изм.	Кол.уч	Лист	Недок.	Подпись	Дата		



ОБЩЕСТВО С ОГРАНИЧЕННОЙ ОТВЕТСТВЕННОСТЬЮ

ЛУКОЙЛ-Коми

ТЕРРИТОРИАЛЬНОЕ ПРОИЗВОДСТВЕННОЕ ПРЕДПРИЯТИЕ «ЛУКОЙЛ-УХТАНЕФТЕГАЗ»

№ 02-04-6686а Дата 30.11.2022

на № 22-1299 от 24.11.2022

на № 22-1297 от 24.11.2022

Генеральному директору
ООО «ГеоКонтрольСервис»

Сергееву С.А.

ул. Кооперативная, д 3а/4, г. Усинск, РК,
169712

О предоставлении информации

Уважаемый Сергей Александрович!

В ответ на запросы №22-1299 и №22-1297 от 24.11.2022 сообщаем, что по координатам 64.920589, 56.432422 расположены водозаборные скважины № 1,2,3 ПСП «Чикшино». Расстояние зоны санитарной охраны 3 пояса скважин составляет 95 м (приложение 1).

Санитарно-защитная зона ПСП «Чикшино» согласно утвержденному проекту ПДВ составляет 500 метров от границ объекта. Кроме того, сообщаем, что указанная информация имеется в органах государственного надзора, а именно в администрации муниципального района МР «Печора», в Росприроднадзоре по РК и НАО.

Приложение: проект ЗСО ПСП «Чикшино» - 3л.

Главный инженер

А.В. Кулеш

Чабан Павел Владимирович

77-19-45

Неробелов Александр Дмитриевич

77-46-09

169300, Российская Федерация,
Республика Коми, г. Ухта,
ул. Октябрьская, д. 11Тел: (8216) 77-46-04
Факс: (8216) 77-46-04

E-mail: uht.postman@lukoil.com

23041-ДПТ4

Лист

98

Формат А4

Изм. Кол.уч Лист №док. Подпись Дата

Взам. инв. №

Подп. и дата

Инв. № подл.

ЗАО ГОРНОГЕОЛОГИЧЕСКАЯ КОМПАНИЯ «МИРЕКО»

ОБЩЕСТВО С ОГРАНИЧЕННОЙ ОТВЕТСТВЕННОСТЬЮ
«ГЕОЛОГ – 1»

Автор: Пасынкова О.Н.

ПРОЕКТ

зон санитарной охраны водозабора терминала «Чикшино»
ТПП «Ухтанефтегаз» (Печорский район)

Директор ООО «Геолог – 1»



М.Н. Пасынков

Гл. гидрогеолог ООО «Геолог – 1»



Г.П. Огородникова

г. Ухта, 2006г.

Взам. инв. №

Подл. и дата

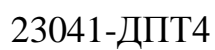
Инв. № подл.

Изм.	Кол.уч	Лист	№док.	Подпись	Дата

23041-ДПТ4

Лист

99



Изм.	Кол.уч	Лист	№ док.	Подпись	Дата

$$R_{II} = \sqrt{\frac{14 \times 200}{3,14 \times 15 \times 0,3}} = 14 \text{ M}$$
$$R_{III} = \sqrt{\frac{14 \times 9131}{3,14 \times 15 \times 0,3}} = 95 \text{ M}$$

4.4. Санитарное состояние расчетных поясов ЗСО водозабора

Водоабсорбная скважина №1-В эксплуатирует достаточно защищенный от поверхностного загрязнения плиоценово-чирвинский аллювиально-морской комплекс. В этих условиях, по согласованию с Территориальным отделом территориального управления Федеральной службы по надзору в сфере защиты прав потребителей и благополучия человека в Республике Коми в г. Печоре (Роспотребнадзор), в III поясе ЗСО возможно размещение трассы нефтепровода (СанПиН 2.1.4.1110-02, п. 3.2.2.4).

Инв. № подл.	Подп. и дата	Взам. инв. №				



**МИНИСТЕРСТВО
ПРОМЫШЛЕННОСТИ,
ПРИРОДНЫХ РЕСУРСОВ,
ЭНЕРГЕТИКИ И ТРАНСПОРТА
РЕСПУБЛИКИ КОМИ
(МИНПРОМ РЕСПУБЛИКИ КОМИ)**

**КОМИ РЕСПУБЛИКАСА
ПРОМЫШЛЕННОСТЬ, ВӖР-ВА ОЗЫРЛУН,
ЭНЕРГЕТИКА ДА ТРАНСПОРТ
МИНИСТЕРСТВО**

167982, г. Сыктывкар, ул. Интернациональная, 157
Тел.: (8212) 24-03-48, 24-14-42; факс: (8212) 21-62-14
КПП 110101001, ИНН 1101482754, ОГРН 1021100528140
e-mail: obotdel@minprom.rkomi.ru
24.02.2017 г. № 04-08/1528
На № 59 от 25.01.2017г.

Генеральному директору
АО НИПИИ «Комимелиоводхозпроект»

А.Г. Ерцеву

167983 г. Сыктывкар,
ул. Интернациональная, д. 131

Уважаемый Андрей Геннадьевич!

Министерство промышленности, природных ресурсов, энергетики и транспорта Республики Коми направляет Вам приказ № _____ от ____ .02.2017г. «Об утверждении проекта зон санитарной охраны водозабора терминала «Чикшино» ТПП «Ухтанефтегаз» (Печорский район)».


Приложение:

1. Приказ № 334 от 20.02.2017г. – 3л.

Первый заместитель министра

Р.В. Полшведкин

Шадрина Л. В.
(8212)29-26-21



Взам. инв. №

Подл. и дата

Инв. № подл.

Изм.	Кол.уч	Лист	№док.	Подпись	Дата

23041-ДПТ4

Лист

102



Министерство промышленности,
природных ресурсов, энергетики и
транспорта Республики Коми

Коми Республикаса промышленность,
вӧр-ва озырлун, энергетика да
транспорт министерство

ПРИКАЗ

№ 337

20 февраля 2017

г. Сыктывкар

Об утверждении проекта зон санитарной охраны водозабора терминала
«Чикшино» ТПП «Ухтанефтегаз» (Печорский район)

В соответствии с Федеральным законом от 30.03.1999 № 52-ФЗ «О санитарно-эпидемиологическом благополучии населения», законом Российской Федерации от 21.02.1992 № 2395-1 «О недрах», постановлением Правительства Республики Коми от 28.12.2016 № 615 «О Министерстве промышленности, природных ресурсов, энергетики и транспорта Республики Коми», на основании положительного заключения от 26.01.2007 № 11.06.05.000.Т.000001.01.07 Федеральной службы по надзору в сфере защиты прав потребителей и благополучия человека (Территориальный отдел территориального управления по Республике Коми в городе Печоре 04-1) и решения комиссии по недропользованию Министерства промышленности, природных ресурсов, энергетики и транспорта Республики Коми (протокол от 16.12.2017 № 04-16),

ПРИКАЗЫВАЮ:

1. Утвердить «Проект зон санитарной охраны водозабора терминала «Чикшино» ТПП «Ухтанефтегаз» (Печорский район)».

2. Установить границы зон санитарной охраны (далее - ЗСО) водозабора терминала «Чикшино» ТПП «Ухтанефтегаз» (Печорский район), скважина № 1-В:

Границу первого пояса зон санитарной охраны (пояс строгого режима) – радиусом 30 м от устья водозаборной скважины.

Границу второго пояса зон санитарной охраны (зона ограничений) в границах I пояса ЗСО – радиусом 30 м от устья водозаборной скважины.

Границу третьего пояса зон санитарной охраны (зона ограничений) – радиусом 95 м от устья водозаборной скважины.

Взам. инв. №

Подп. и дата

Инв. № подл.

23041-ДПТ4

Лист

103

- от стен насосной станции – не менее 10 м (в границах Пояса ЗСО).

3. Установить режим зон санитарной охраны:

В пределах первого пояса зон санитарной охраны водозабора:

- ограждение территории ЗСО первого пояса;
- оборудование дорожек к сооружениям твердым покрытием;
- постоянный контроль исправности измерительной аппаратуры на устье водозаборных скважин и ее своевременную замену в случае поломки;
- систематическая санитарная уборка павильона водозаборной скважины, территории первого пояса ЗСО;
- по мере необходимости - обновление и ремонт ограждения;
- не допускается посадка высокоствольных деревьев, все виды строительства, не имеющие непосредственного отношения к эксплуатации, реконструкции и расширению водопроводных сооружений, в том числе прокладка трубопроводов различного назначения, размещение жилых и хозяйственно-бытовых зданий, проживание людей, а также применение ядохимикатов и удобрений;
- водопроводные сооружения, расположенные в первом поясе ЗСО, оборудуются с учетом предотвращения возможности загрязнения питьевой воды через оголовки и устье скважины, люки и переливные трубы резервуаров и устройства заливки насосов;

В пределах второго пояса зоны санитарной охраны:

- не допускается размещение кладбищ, скотомогильников, полей, навозохранилищ, силосных траншей, животноводческих и птицеводческих предприятий и других объектов, обуславливающих опасность микробного загрязнения подземных вод; применение удобрений и ядохимикатов, рубка леса главного пользования и реконструкции; бурение новых скважин и любое новое строительство, связанное с нарушением почвенного покрова, на территории второго пояса ЗСО проводится при обязательном согласовании с природоохранными органами;

- не реже 1 раза в год проводить обследование территории второго пояса ЗСО для проверки соблюдения хозяйственной деятельности.

В пределах третьего пояса санитарной охраны:

- запрещается закачка отработанных вод в подземные горизонты, подземные складирования твердых отходов и разработка недр, размещение складов горючесмазочных материалов, складов ядохимикатов и минеральных удобрений, накопителей промстоков,шламоотвалов и других объектов обуславливающих опасность химического загрязнения подземных вод;

- не реже 1 раза в год проводить обследование территории третьего пояса ЗСО для проверки соблюдения хозяйственной деятельности.

4. Владельцу водозабора осуществлять ведение мониторинга питьевых

подземных вод на территории терминала «Чикшино» ТПП «Ухтанефтегаз» (Печорский район), скважины № 1-В:

- наблюдения за уровнем подземных вод – 1 раз в месяц;
- наблюдение за температурой подземных вод;
- наблюдения за дебитом скважин и учет объема извлекаемых подземных вод производить по водомерному счетчику -1 раз в месяц;
- наблюдения за качеством подземных вод производить:
 - на обобщенные и органолептические показатели – 4 раза в год (в конце зимней межени – март, в половодье - май-июнь, в летнюю межень - июль-август, осенний подъем уровня-октябрь);
 - на радиологические показатели, неорганические компоненты– 1 раз в год (в конце зимней межени - март);
 - на микробиологические показатели -4 раза в год;
- наблюдения за техническим состоянием водозабора и водопровода – 1 раз в год (летний период);
- наблюдения за состоянием зон санитарной охраны водозабора – 1 раз в год.

5. Санитарные мероприятия на территории зон санитарной охраны водозабора подземных вод на территории терминала «Чикшино» ТПП «Ухтанефтегаз» (Печорский район), скважина № 1-В, должны выполняться:

- в пределах первого пояса зоны санитарной охраны владельцем водозабора;
- в пределах второго и третьего пояса – осуществляются владельцами объектов, оказывающих (или могущих оказать) отрицательное влияние на качество воды источника водоснабжения.

6. ООО «ЛУКОЙЛ-Ухтанефтегаз» один экземпляр проекта ЗСО, утвержденного пунктом 1 настоящего приказа, направить в Администрацию муниципального образования муниципального района «Печора» Республики Коми.

Первый заместитель министра

Р.В. Полшведкин

Взам. инв. №

Подп. и дата

Инв. № подл.

Изм.	Кол.уч	Лист	№док.	Подпись	Дата

23041-ДПТ4

Лист

105



**МИНИСТЕРСТВО
ПРОМЫШЛЕННОСТИ,
ПРИРОДНЫХ РЕСУРСОВ,
ЭНЕРГЕТИКИ И ТРАНСПОРТА
РЕСПУБЛИКИ КОМИ
(МИНПРОМ РЕСПУБЛИКИ КОМИ)**

**КОМИ РЕСПУБЛИКАСА
ПРОМЫШЛЕННОСТЬ, ВӖР-ВА ОЗЫРЛУН,
ЭНЕРГЕТИКА ДА ТРАНСПОРТ
МИНИСТЕРСТВО**

167982, г. Сыктывкар, ул. Интернациональная, 157
Тел.: (8212) 24-03-48, 24-14-42; факс: (8212) 21-62-14
КПП 110101001, ИНН 1101482754, ОГРН 1021100528140
e-mail: obotdel@minprom.rkomi.ru
24.02.2017 г. № 04-08/1528
На № 59 от 25.01.2017г.

Генеральному директору
АО НИПИИ «Комимелиоводхозпроект»

А.Г. Ерцеву

167983 г. Сыктывкар,
ул. Интернациональная, д. 131

Уважаемый Андрей Геннадьевич!

Министерство промышленности, природных ресурсов, энергетики и транспорта Республики Коми направляет Вам приказ № _____ от ____ .02.2017г. «Об утверждении проекта зон санитарной охраны водозабора терминала «Чикшино» ТПП «Ухтанефтегаз» (Печорский район)».


Приложение:

1. Приказ № 334 от 20.02.2017г. – 3л.

Первый заместитель министра

Р.В. Полшведкин

Шадрина Л. В.
(8212)29-26-21



Взам. инв. №

Подл. и дата

Инв. № подл.

23041-ДПТ4

Лист

106



Министерство промышленности,
природных ресурсов, энергетики и
транспорта Республики Коми

Коми Республикаса промышленность,
вӧр-ва озырлун, энергетика да
транспорт министерство

ПРИКАЗ

№ 337

20 февраля 2017

г. Сыктывкар

Об утверждении проекта зон санитарной охраны водозабора терминала
«Чикшино» ТПП «Ухтанефтегаз» (Печорский район)

В соответствии с Федеральным законом от 30.03.1999 № 52-ФЗ «О санитарно-эпидемиологическом благополучии населения», законом Российской Федерации от 21.02.1992 № 2395-1 «О недрах», постановлением Правительства Республики Коми от 28.12.2016 № 615 «О Министерстве промышленности, природных ресурсов, энергетики и транспорта Республики Коми», на основании положительного заключения от 26.01.2007 № 11.06.05.000.Т.000001.01.07 Федеральной службы по надзору в сфере защиты прав потребителей и благополучия человека (Территориальный отдел территориального управления по Республике Коми в городе Печоре 04-1) и решения комиссии по недропользованию Министерства промышленности, природных ресурсов, энергетики и транспорта Республики Коми (протокол от 16.12.2017 № 04-16),

ПРИКАЗЫВАЮ:

1. Утвердить «Проект зон санитарной охраны водозабора терминала «Чикшино» ТПП «Ухтанефтегаз» (Печорский район)».

2. Установить границы зон санитарной охраны (далее - ЗСО) водозабора терминала «Чикшино» ТПП «Ухтанефтегаз» (Печорский район), скважина № 1-В:

Границу первого пояса зон санитарной охраны (пояс строгого режима) – радиусом 30 м от устья водозаборной скважины.

Границу второго пояса зон санитарной охраны (зона ограничений) в границах I пояса ЗСО – радиусом 30 м от устья водозаборной скважины.

Границу третьего пояса зон санитарной охраны (зона ограничений) – радиусом 95 м от устья водозаборной скважины.

Взам. инв. №

Подп. и дата

Инв. № подл.

23041-ДПТ4

Лист

107

- от стен насосной станции – не менее 10 м (в границах Пояса ЗСО).

3. Установить режим зон санитарной охраны:

- ограждение территории ЗСО первого пояса;

- постоянный контроль исправности измерительной аппаратуры на устье водозаборных скважин и ее своевременную замену в случае поломки;

- по мере необходимости - обновление и ремонт ограждения;

- водопроводные сооружения, расположенные в первом поясе ЗСО,

В пределах второго пояса зоны санитарной охраны:

- не реже 1 раза в год проводить обследование территории второго пояса ЗСО
проверки соблюдения хозяйственной деятельности.

В пределах третьего пояса санитарной охраны:

- не реже 1 раза в год проводить обследование территории третьего пояса ЗСО
поверки соблюдения хозяйственной деятельности.

4. Владельцу водозабора осуществлять ведение мониторинга питьевых

Изм.	Кол.уч	Лист	№ док.	Подпись	Дата

подземных вод на территории терминала «Чикшино» ТПП «Ухтанефтегаз» (Печорский район), скважины № 1-В:

- наблюдения за уровнем подземных вод – 1 раз в месяц;
- наблюдение за температурой подземных вод;
- наблюдения за дебитом скважин и учет объема извлекаемых подземных вод производить по водомерному счетчику -1 раз в месяц;
- наблюдения за качеством подземных вод производить:
 - на обобщенные и органолептические показатели – 4 раза в год (в конце зимней межени – март, в половодье - май-июнь, в летнюю межень - июль-август, осенний подъем уровня-октябрь);
 - на радиологические показатели, неорганические компоненты– 1 раз в год (в конце зимней межени - март);
 - на микробиологические показатели -4 раза в год;
- наблюдения за техническим состоянием водозабора и водопровода – 1 раз в год (летний период);
- наблюдения за состоянием зон санитарной охраны водозабора – 1 раз в год.

5. Санитарные мероприятия на территории зон санитарной охраны водозабора подземных вод на территории терминала «Чикшино» ТПП «Ухтанефтегаз» (Печорский район), скважина № 1-В, должны выполняться:

- в пределах первого пояса зоны санитарной охраны владельцем водозабора;
- в пределах второго и третьего пояса – осуществляются владельцами объектов, оказывающих (или могущих оказать) отрицательное влияние на качество воды источника водоснабжения.

6. ООО «ЛУКОЙЛ-Ухтанефтегаз» один экземпляр проекта ЗСО, утвержденного пунктом 1 настоящего приказа, направить в Администрацию муниципального образования муниципального района «Печора» Республики Коми.

Первый заместитель министра

Р.В. Полшведкин

Взам. инв. №

Подп. и дата

Инв. № подл.

Изм.	Кол.уч	Лист	№док.	Подпись	Дата

23041-ДПТ4

Лист

109



АКЦИОНЕРНОЕ ОБЩЕСТВО «ТРАНСНЕФТЬ – СЕВЕР»

Проспект А.И. Зерюнова, дом 2/1, г. Ухта, Республика Коми, Российская Федерация, 169300; тел. (8216) 77-14-83, 77-14-84;
факс (8216) 76-01-71; e-mail: post@uht.transneft.ru; ИНН 1102016594; КПП 168150001, 110201001; ОКПО 00139672; ОКВЭД 49.50.11.

01.12.2022 № ТСВ-15-20/28219

На № от

Генеральному директору
ООО «ГеоКонтрольСервис»
С.А. Сергееву

nataly.eremencko@yandex.ru

О направлении материалов по запросу

Уважаемый Сергей Александрович!

В ответ на обращение от 24.11.2022 № 21-1297 о запросе информации для выполнения инженерно-экологических изысканий по объекту «Обустройство Каменского нефтяного месторождения. Промысловый нефтепровод «Резервуарный парк – ПСП «Каменка» направляю в Ваш адрес следующие данные:

- Проект зон санитарной охраны водозабора подземных вод НПС «Чикшино» Печорский район;
- Решение Главного государственного санитарного врача по Республике Коми «Об установлении санитарно-защитной зоны для НПС «Чикшино» АО «Транснефть – Север».

Приложение: на 71 л.

Заместитель главного инженера
по проектированию

И.В. Маркелов

ДОКУМЕНТ ПОДПИСАН
ЭЛЕКТРОННОЙ ПОДПИСЬЮ

Сертификат 032C2280008BAEADB148B4D620D2ABC783
Владелец **Маркелов Игорь Витальевич**
Действителен с 04.05.2022 по 04.05.2023

М.В. Воробей
(8216) 771374

uht0900002598b8ce978
№ ТСВ-15-20/28219 от 01.12.2022

Взам. инв. №

Подл. и дата

Инв. № подл.

Изм.	Кол.уч	Лист	№ док.	Подпись	Дата

23041-ДПТ4

Лист

110



Федеральная служба по надзору в сфере защиты прав потребителей
и благополучия человека
Управление Федеральной службы по надзору в сфере защиты прав потребителей
и благополучия человека по Республике Коми

ГЛАВНЫЙ ГОСУДАРСТВЕННЫЙ САНИТАРНЫЙ ВРАЧ
ПО РЕСПУБЛИКЕ КОМИ

РЕШЕНИЕ

г. Сыктывкар

от 28.12.2021 года

№ 14

Об установлении санитарно-защитной зоны
для НПС «Чикшино» АО «ТРАНСНЕФТЬ-
СЕВЕР» (кадастровые номера, на которых
расположена промплощадка:
11:12:0201001:2923, 11:12:0201001:17,
11:12:0201001:2459).

Я, Главный государственный санитарный врач по Республике Коми Глушкова Л.И., в соответствии с положениями Федерального закона от 30.03.1999 № 52-ФЗ «О санитарно-эпидемиологическом благополучии населения» и постановления Правительства Российской Федерации от 03.03.2018 № 222 «Об утверждении Правил установления санитарно-защитных зон и использования земельных участков, расположенных в границах санитарно-защитных зон» (далее – постановление Правительства Российской Федерации от 03.03.2018 № 222, Правила), рассмотрев заявление АО «ТРАНСНЕФТЬ-СЕВЕР» от 21.12.2021 № 02-21/12-э об установлении санитарно-защитной зоны для НПС «Чикшино» АО «ТРАНСНЕФТЬ-СЕВЕР» по адресу: 169640, Республика Коми, Муниципальный район «Печора», сельское поселение «Чикшино», расположенной на земельных участках с кадастровыми номерами 11:12:0201001:2923, 11:12:0201001:17, 11:12:0201001:2459, проект санитарно-защитной зоны нефтеперекачивающей станции «Чикшино» АО «ТРАНСНЕФТЬ-СЕВЕР» (Адрес объекта: 169640, Республика Коми, муниципальный район «Печора», сельское поселение «Чикшино»), экспертное заключение ФБУЗ «Центр гигиены и эпидемиологии в Республике Коми» от

Взам. инв. №

Подп. и дата

Инв. № подл.

Изм.	Кол.уч	Лист	№док.	Подпись	Дата

23041-ДПТ4

Лист

111

10.09.2021г. № 690/2021/202/07-э, санитарно-эпидемиологическое заключение от 22.10.2021г. № 11.РЦ.09.000.Т.00466.10.21

РЕШИЛ:

1. Установить для НПС «Чикшино» АО «ТРАНСНЕФТЬ-СЕВЕР» по адресу: 169640, Республика Коми, Муниципальный район «Печора», сельское поселение «Чикшино», расположенной на земельных участках с кадастровыми номерами 11:12:0201001:2923, 11:12:0201001:17, 11:12:0201001:2459, санитарно-защитную зону с границей, согласно перечню координат характерных точек и графическому описанию местоположения санитарно-защитной зоны, приведенным в приложении №1 к настоящему решению, а также перечню координат характерных точек в форме электронного документа (XML-файл) в приложении №2 к настоящему решению, от промышленной площадки, образованной земельными участками с кадастровыми номерами 11:12:0201001:2923, 11:12:0201001:17, 11:12:0201001:2459, на расстоянии 50 метров с юго-западной стороны и 300 метров с западной, северо-западной, северной, северо-восточной, восточной, юго-восточной, южной сторон.

2. Установить ограничения использования земельных участков, расположенных в границах санитарно-защитной зоны НПС «Чикшино» АО «ТРАНСНЕФТЬ-СЕВЕР» по адресу: 169640, Республика Коми, Муниципальный район «Печора», сельское поселение «Чикшино», расположенной на земельных участках с кадастровыми номерами 11:12:0201001:2923, 11:12:0201001:17, 11:12:0201001:2459, согласно которым не допускается использование земельных участков в границах указанной санитарно-защитной зоны в целях:

2.1. Размещения жилой застройки, объектов образовательного и медицинского назначения, спортивных сооружений открытого типа, организаций отдыха детей и их оздоровления, зон рекреационного назначения и для ведения садоводства;

2.2. Размещения объектов для производства и хранения лекарственных средств, объектов пищевых отраслей промышленности, оптовых складов продовольственного сырья и пищевой продукции, комплексов водопроводных сооружений для подготовки и хранения питьевой воды, использования земельных участков в целях производства, хранения и переработки сельскохозяйственной продукции, предназначенной для дальнейшего использования в качестве пищевой продукции, если химическое, физическое и (или) биологическое воздействие объекта, в отношении которого установлена санитарно-защитная зона, приведет к нарушению качества и безопасности таких средств, воды и продукции в соответствии с установленными к ним требованиями. С северо-западной стороны земельного участка с кадастровым номером 11:12:0201001:2923 промплощадки НПС «Чикшино» находятся две подземные водоразборные скважины, предназначенные для хозяйственно-

Взам. инв. №

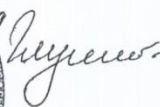
Подп. и дата

Инв. № подл.

23041-ДПТ4

Лист

112



Местоположение: 169640, Российская Федерация, Республика Коми, Муниципальный район «Печора», сельское поселение «Чикшино», расположенной на земельных участках с кадастровыми номерами 11:12:0201001:2923, 11:12:0201001:17, 11:12:0201001:2459.

Инов. № подл.	Подп. и дата	Взам. инв. №				

						23041-ДПТ4	Лист
							114
Изм.	Кол.уч	Лист	№док.	Подпись	Дата		

ОПИСАНИЕ МЕСТОПОЛОЖЕНИЯ ГРАНИЦ
Самостоятельно - инвентаризация для ИИС «Финансирование АО «ГАЗНЕФТЬ-СЕРВЕР»
Инвентаризация объектов землеустройства

План границ объекта землеустройства

Использовать условные знаки и обозначения:

- граница Санитарно-защитной зоны;
- существующая часть границы, включенная в ГИС системы и которой документально для инвентаризации не требуется;
- обозначение характерной точки границы, сведения о которой позволяют однозначно определить ее положение на местности

Полный _____ Дата "25" августа 2021 г.

Место для оттиска печати лица, составившего карту (план) объекта землеустройства

Инв. № подл.

Изм.	Кол.уч	Лист	№ док.	Подпись	Дата

23041-ДПТ4

Министерство здравоохранения
Российской Федерации

Наименование учреждения

ЦГСЭН в г.Печора и
Печорском районе



Код формы по ОКУД
Код учреждения по ОКПО
Медицинская документация
Форма № 303-00-1/у
Утверждено приказом
Министерства здравоохранения
Российской Федерации
от 27.10.2000 г. № 361

ГОСУДАРСТВЕННАЯ САНИТАРНО-ЭПИДЕМИОЛОГИЧЕСКАЯ СЛУЖБА РОССИЙСКОЙ ФЕДЕРАЦИИ

ГЛАВНЫЙ ГОСУДАРСТВЕННЫЙ САНИТАРНЫЙ ВРАЧ

по г.Печора и Печорскому району Республики Коми

САНИТАРНО-ЭПИДЕМИОЛОГИЧЕСКОЕ ЗАКЛЮЧЕНИЕ

№ 11.06.04.124.1.000025.02.03 от 06.02.2003г.

Настоящим санитарно-эпидемиологическим заключением удостоверяется, что требования, установленные в проектной документации (перечислить рассмотренные документы, указать наименование и адрес организации-разработчика):

Проект зон санитарной охраны водозабора подземных вод НПС «Чикшино»
ОАО Северные магистральные нефтепроводы
ЗАО «Горногеологическая компания «Мирекс»
169300/ Республика Коми, Ухта-2, ул. Гоголев 2

СООТВЕТСТВУЮТ (НЕ СООТВЕТСТВУЮТ) государственным санитарно-эпидемиологическим правилам и нормативам (ненужное зачеркнуть, указать полное наименование санитарных правил)

СанПиН 2.1.4.1110-02 «Зоны санитарной охраны источников водоснабжения и водопроводов питьевого назначения»

Основанием для признания представленных документов соответствующими (не соответствующими) государственным санитарно-эпидемиологическим правилам и нормативам являются (перечислить рассмотренные документы):

Протокол санитарно-эпидемиологической экспертизы ЮИЦ ГУ
«ЦГСЭН в г.Печора и Печорском районе» РК № 9 от 06.02.2003г.
Аттестат аккредитации № ЦГСЭН РУ ЦОА 004-03 от 22.12.99г.

Главный государственный санитарный врач
(заместитель главного государственного санитарного врача)



Л.А.Козина



Формат А4. Бланк. Срок хранения 5 лет.

№ 244108

Взам. инв. №

Подп. и дата

Инв. № подл.

Изм. Кол.уч Лист №док. Подпись Дата

23041-ДПТ4

Лист

117

Формат А4



**ФЕДЕРАЛЬНОЕ АГЕНТСТВО
ВОЗДУШНОГО ТРАНСПОРТА
(РОСАВИАЦИЯ)**

**КОМИ МЕЖРЕГИОНАЛЬНОЕ
ТЕРРИТОРИАЛЬНОЕ УПРАВЛЕНИЕ
ВОЗДУШНОГО ТРАНСПОРТА
ФЕДЕРАЛЬНОГО АГЕНТСТВА
ВОЗДУШНОГО ТРАНСПОРТА
(КОМИ МТУ РОСАВИАЦИИ)**

РУКОВОДИТЕЛЬ

ул. Первомайская, д. 53, г. Сыктывкар,
167000, АФТН: УУЫУЗЬУЖ
Тел. (8212) 24-25-23, Факс (8212) 24-46-50
e-mail: MTUVT11@komi.favt.ru

02.11.2022 Исх-02.2.2010/КММТУ


На № _____ от _____

О предоставлении информации

Уважаемый Сергей Александрович!

На Ваш запрос от 14.10.2022 Исх. № 9-1297 Коми межрегиональное территориальное управление воздушного транспорта Федерального агентства воздушного транспорта информирует, что решения об установлении приаэродромных территорий аэродромов гражданской авиации Республики Коми Сыктывкар, Ухта, Усинск, Воркута опубликованы на официальном сайте Федерального агентства воздушного транспорта <https://favt.gov.ru/>, в разделе «Деятельность», сведения о границах приаэродромных территорий внесены в Единый государственный реестр недвижимости. В связи с этим, сведения о наличии/отсутствии приаэродромных территорий в районе изыскательных работ организации могут определять самостоятельно.

Вместе с тем, информируем, что район проведения инженерно-экологических изысканий по объекту «Обустройство Каменского нефтяного месторождения. Промысловый нефтепровод «Резервуарный парк – ПСП «Каменка», согласно представленным данным, не попадает в границы приаэродромных территорий аэродромов, зарегистрированных в Государственном реестре аэродромов и вертодромов гражданской авиации в Российской Федерации.



С.М. Полецков

Петров Игорь Геннадьевич
(8212) 20-31-98

Документ зарегистрирован № Исх-02.2.2010/КММТУ от 02.11.2022 Петров И.Г. (Коми МТУ Росавиации)
Страница 1 из 1. Страница создана: 02.11.2022 08:09

23041-ДПТ4

Лист

118

Формат А4



**ФЕДЕРАЛЬНОЕ АГЕНТСТВО
ВОЗДУШНОГО ТРАНСПОРТА
(РОСАВИАЦИЯ)
КОМИ МЕЖРЕГИОНАЛЬНОЕ
ТЕРРИТОРИАЛЬНОЕ УПРАВЛЕНИЕ
ВОЗДУШНОГО ТРАНСПОРТА
ФЕДЕРАЛЬНОГО АГЕНТСТВА
ВОЗДУШНОГО ТРАНСПОРТА
(КОМИ МТУ РОСАВИАЦИИ)
РУКОВОДИТЕЛЬ**

ул. Первомайская, д. 53, г. Сыктывкар,
167000, АФПН: УУЫ/УЗ/УЖ
Тел: (8212) 24-25-23, Факс (8212) 24-46-90
e-mail: MTUVT11@komi.favt.ru

Генеральному директору
ООО «ГеоКонтрольСервис»

С.А. Сергееву

nataly.erenencko@vandex.ru

08.12.2022 № Исх-02.1.2279/KMMТУ

На № _____ от _____

О предоставлении информации

Уважаемый Сергей Александрович!

На Ваш запрос от 06.12.2022 Исх. № 9-1299 Коми межрегиональное территориальное управление воздушного транспорта Федерального агентства воздушного транспорта информирует, что решения об установлении приаэродромных территорий аэродромов гражданской авиации Республики Коми Сыктывкар, Ухта, Усинск, Воркута опубликованы на официальном сайте Федерального агентства воздушного транспорта <https://favt.gov.ru/>, в разделе «Деятельность», сведения о границах приаэродромных территорий внесены в Единый государственный реестр недвижимости. В связи с этим, сведения о наличии/отсутствии приаэродромных территорий в районе изыскательных работ организации могут определять самостоятельно.

Вместе с тем, информируем, что объект инженерно-экологических изысканий «Обустройство Каменского нефтяного месторождения. Приемо-сдаточный пункт (ПСП) «Каменка», расположенный на территории МР «Печора» Республики Коми, согласно представленным данным, не попадает в границы приаэродромных территорий аэродромов, зарегистрированных в Государственном реестре аэродромов и вертодромов гражданской авиации в Российской Федерации.



С.М. Полецков

Муравьев Константин Владимирович
(8212) 20-31-98

Документ зарегистрирован № Исх-02.1.2279/KMMТУ от 06.12.2022 Муравьев К.В. (Коми МТУ Росавиации)
Страница 1 из 1. Страница создана: 08.12.2022 08:41

Взам. инв. №

Подп. и дата

Инв. № подл.

Изм.	Кол.уч	Лист	№док.	Подпись	Дата

23041-ДПТ4

Лист

119



**МИНИСТЕРСТВО
ПРОМЫШЛЕННОСТИ
И ТОРГОВЛИ
РОССИЙСКОЙ ФЕДЕРАЦИИ
(МИНПРОМТОРГ РОССИИ)**

Пресненская наб., д. 10, стр. 2, г. Москва, 125039

Тел. (495) 539-21-66

Факс (495) 547-87-83

<http://www.minpromtorg.gov.ru>

11.11.2022 № 115726/18

На № _____ от _____

ООО «ГеоКонтрольСервис»

169710, Республика Коми,
г. Усинск, а/я 7

nataly.cremencko@yandex.ru

Департамент авиационной промышленности Минпромторга России, в пределах компетенции рассмотрел запрос ООО «ГеоКонтрольСервис» от 14.10.2022 № 11-1297 по вопросу наличия в районе проектируемого объекта: «Обустройство Каменского нефтяного месторождения. Промысловый нефтепровод «Резервуарный парк – ПСП «Каменка» (далее – проектируемый объект), расположенного в муниципальном районе Печора Республики Коми, приаэродромных территорий аэродромов экспериментальной авиации и сообщает.

В границах проектируемого объекта приаэродромные территории аэродромов экспериментальной авиации отсутствуют.

Заместитель директора Департамента
авиационной промышленности

Подлинник электронного документа, подписанного ЭП,
хранится в системе электронного документооборота
Министерства промышленности и торговли
Российской Федерации.

СВЕДЕНИЯ О СЕРТИФИКАТЕ ЭП

Сертификат: 69FFB0C591114000BB039E56ABCF03DABDE3CBEB
Кому выдан: Богатырев Михаил Борисович
Действителен: с 08.02.2022 до 08.05.2023

М.Б. Богатырев

И.И. Евстратов
(495) 870-29-21 (284-59)

Взам. инв. №

Подл. и дата

Инв. № подл.

23041-ДПТ4

Лист

120



**МИНИСТЕРСТВО
ПРОМЫШЛЕННОСТИ
И ТОРГОВЛИ
РОССИЙСКОЙ ФЕДЕРАЦИИ
(МИНПРОМТОРГ РОССИИ)**

Пресненская наб., д. 10, стр. 2, г. Москва, 125039

Тел. (495) 539-21-66

Факс (495) 547-87-83

<http://www.minpromtorg.gov.ru>

06.03.2023 № 21054/18

На № _____ от _____

ООО «ГеоКонтрольСервис»

169710, Республика Коми,
г. Усинск, а/я 7

nataly.cremenko@yandex.ru

Департамент авиационной промышленности Минпромторга России, в пределах компетенции рассмотрел запрос ООО «ГеоКонтрольСервис» от 03.03.2023 № 11-1299-1 по вопросу наличия в районе проектируемого объекта: «Обустройство Каменского нефтяного месторождения. Приемно-сдаточный пункт (ПСП) «Каменка» (далее – проектируемый объект), расположенного в муниципальном районе Печора Республики Коми, приаэродромных территорий аэродромов экспериментальной авиации и сообщает.

В границах проектируемого объекта приаэродромные территории аэродромов экспериментальной авиации отсутствуют.

Заместитель директора Департамента
авиационной промышленности

М.Б. Богатырев

Подлинник электронного документа, подписанного ЭП,
хранится в системе электронного документооборота
Министерства промышленности и торговли
Российской Федерации

СВЕДЕНИЯ О СЕРТИФИКАТЕ ЭП

Сертификат: 05FFB0C591140006B055E36ABCF03DA8DE3CB08
Кому выдан: Богатырев Михаил Борисович
Действителен с 08.02.2022 до 08.03.2023

И.П. Егистратов
(495) 870-29-21 (284-59)

Взам. инв. №

Подл. и дата

Инв. № подл.

Изм.	Кол.уч	Лист	№док.	Подпись	Дата

23041-ДПТ4

Лист

121



**МИНИСТЕРСТВО ОБОРОНЫ
РОССИЙСКОЙ ФЕДЕРАЦИИ
(МИНОБОРОНЫ РОССИИ)
КОМАНДУЮЩИЙ
СЕВЕРНЫМ ФЛОТОМ**

**Генеральному директору
ООО «ГеоКонтрольСервис»
С.А. Сергееву**

Республика Коми г. Усинск, а/я 7, 169710
Тел: 8-919-949-01-38

г. Североморск, Мурманская обл., 184600

« 22 » 11 2022 г. № 44/456

На № 10-1297 от 14 октября 2022 г.

Уважаемый Сергей Александрович!

Ваше обращение от 14 октября 2022 года № 10-1297 на Северном флоте рассмотрено.

Настоящим сообщая, территория проектируемого объекта: «Обустройство Каменского нефтяного месторождения. Промысловый нефтепровод «Резервуарный парк-ПСП «Каменка»» с местоположением: Республика Коми, Муниципальный район «Печора» (далее - Объект) не входит в границы подзон приаэродромных территорий аэродромов Северного флота.

Вопрос проектирования Объекта необходимо согласовать с Главным командованием Воздушно-космических сил и Федеральным агентством воздушного транспорта Российской Федерации.

Командующий Северным флотом

« 22 » ноября 2022 года

А. Моисеев

исп. Гецин А.С.
тел.8-81537-6-19-94

Взам. инв. №

Подп. и дата

Инв. № подл.

Изм.	Кол.уч	Лист	№ док.	Подпись	Дата

23041-ДПТ4

Лист

122



**МИНИСТЕРСТВО ОБОРОНЫ
РОССИЙСКОЙ ФЕДЕРАЦИИ
(МИНОБОРОНЫ РОССИИ)
КОМАНДУЮЩИЙ
СЕВЕРНЫМ ФЛОТОМ**

**Генеральному директору
ООО «ГеоКонтрольСервис»
С.А. Сергееву**

Республика Коми г. Усинск, а/я 7, 169710
Тел: 8-919-949-01-38

г. Североморск, Мурманская обл., 184600
« 10 » 01 20 23 г. № 88/8
На № 10-1299/2 от 06 декабря 2022 г.

Уважаемый Сергей Александрович!

Ваше обращение от 06 декабря 2022 года № 10-1299/2 на Северном флоте рассмотрено.

Район проведения инженерно-экологических изысканий по объекту: «Обустройство Каменского нефтяного месторождения. Приемо-сдаточный пункт (ПСП) «Каменка» с местоположением: Республика Коми, Муниципальный район «Печора» (далее - объект) не входит в границы подзон приаэродромных территорий аэродромов Северного флота. Действующих районов падения отделяющихся частей ракет Военно-Морского Флота в районе объекта нет.

Вопрос проектирования объекта необходимо согласовать с Федеральным агентством воздушного транспорта Российской Федерации.

Командующий Северным флотом

А. Моисеев

вст. Трофимов В.Ю.
тел. 8-81537-6-23-01

Взам. инв. №

Подп. и дата

Инв. № подл.

Изм.	Кол.уч	Лист	№док.	Подпись	Дата

23041-ДПТ4

Лист

123

МИНИСТЕРСТВО ОБОРОНЫ
РОССИЙСКОЙ ФЕДЕРАЦИИ
(МИНОБОРОНЫ РОССИИ)

г. Москва, 119160

ООО «ГеоКонтрольСервис»
С.А.СЕРГЕЕВУ

169710, г. Усинск,
ул. Кооперативная, д. 3а/4

« 9 » апреля 2023 г. № 607/8/1646

На № 30-1297-1 от 29.03.2023 г.

Ваше обращение по вопросу предоставления сведений о наличии (отсутствии) приаэродромных территорий в районе инженерно-экологических объекта «Обустройство Каменского нефтяного месторождения» по поручению рассмотрено.

Приаэродромные территории аэродромов государственной авиации, находящихся в ведении Министерства обороны Российской Федерации, в границах муниципального района «Печора» Республики Коми отсутствуют.

Врио начальника управления
материально-технического обеспечения
Главного командования Воздушно-космических сил



В.Миняйло

Взам. инв. №

Подп. и дата

Инв. № подл.

Изм.	Кол.уч	Лист	№док.	Подпись	Дата

23041-ДПТ4

Лист

124



ФЕДЕРАЛЬНАЯ СЛУЖБА ПО НАДЗОРУ В СФЕРЕ
ПРИРОДОПОЛЬЗОВАНИЯ

**МЕЖРЕГИОНАЛЬНОЕ УПРАВЛЕНИЕ
ФЕДЕРАЛЬНОЙ СЛУЖБЫ ПО НАДЗОРУ
В СФЕРЕ ПРИРОДОПОЛЬЗОВАНИЯ
ПО РЕСПУБЛИКЕ КОМИ
И НЕНЕЦКОМУ АВТОНОМНОМУ ОКРУГУ**
(Межрегиональное управление Росприроднадзора
по Республике Коми и Ненецкому автономному округу)

ул. Бабушкина, д.23, оф. 524, г. Сыктывкар, 167984
т.(8212) 21-53-06 ф.(8212) 21-52-39
E-mail: rpn11@rpn.gov.ru
<http://11.rpn.gov.ru/>

25.11.2022 № 09-18/6236

на № 13-1297 от 14.10.2022

ООО «ГеоКонтрольСервис»

169710, Республика Коми,
г. Усинск, а/я 7

nataly.erenencko@yandex.ru

[О направлении информации]

Межрегиональное управление Росприроднадзора по Республике Коми и Ненецкому автономному округу (далее – Управление) в ответ на запрос о предоставлении исходных данных для выполнения инженерно-экологических изысканий по объекту «Обустройство Каменского нефтяного месторождения. Промысловый нефтепровод «Резервуарный парк – ПСП «Каменка» в рамках имеющихся полномочий, сообщает следующее.

Сведения об объектах размещения отходов, включённых в государственный реестр объектов размещения отходов (ГРОРО) размещены на официальном сайте Управления по адресу: <https://rpn.gov.ru/regions/11/gov-services/negative-env-impact/> в разделе «Государственные услуги», вкладка «Государственный учет объектов, оказывающих негативное воздействие на окружающую среду, подлежащих федеральному государственному экологическому надзору», файл «ГРОРО Коми»; а также в сети «Интернет», вкладка «Публичная карта» по адресу: <https://maps.fsrpn.ru>.

Руководитель



И.М. Астарханов

Никулина Надежда Сергеевна
8 (8212) 21-47-85

Документ создан в электронной форме, № 09-18/6236 от 25.11.2022. Исполнитель: Никулина Н.С.
Страница 1 из 1. Страница создана: 25.11.2022 11:22



Взам. инв. №

Подп. и дата

Инв. № подл.

Изм.	Кол.уч	Лист	№ док.	Подпись	Дата

23041-ДПТ4

Лист

125