




постановлением  
администрации  
г. Иер. Иеропа  
от 15.12.2015. N 1465

- красные линии
- границы территории межевания
- границы кадастрового квартала
- минимальный отступ жилых зданий от красной линии

-  -образуемые земельные участки  
 -ранее учтенные земельные участки  
 -охранная зона ЛЭП 0,4 кВт

№ участка/кад.номер	разрешенное использование	адрес	площадь, кв.м
11:12:1702005:2485	для обслуживания многоквартирного жилого дома	ул.Пионерская, 13	1210
<u>Образуемые земельные участки</u>			
участок 1	для обслуживания многоквартирного жилого дома	ул.Советская,30	1441
участок 2	среднеэтажная застройка		1438
участок 3	для обслуживания многоквартирного жилого дома	ул.Советская,32	1566
участок 4	для обслуживания многоквартирного жилого дома	ул.Советская,34	1439
участок 5	для обслуживания многоквартирного жилого дома	ул.Пионерская,9	1644
участок 6	для обслуживания многоквартирного жилого дома	ул.Н.Островского,9	1419
участок 7	для обслуживания многоквартирного жилого дома	ул.Н.Островского,7	1383
участок 8	для перераспределения со смежными земельными участками		205

[illegible]

ФОРМАТ А.